I dati demografici significativi per comprendere l'evoluzione della popolazione di Roma

La popolazione italiana è da alcuni anni in costante decrescita; il fenomeno viene rilevato da tempo nell'annuale Rapporto ISTAT sulla dinamica demografica. Diminuiscono le nascite e aumentano le morti a causa del progressivo invecchiamento della popolazione, ma il costante calo della popolazione non è dovuto solo al saldo naturale negativo ma è da attribuire anche ad una diminuzione costante di migranti e stranieri che scelgono di vivere nel nostro paese.
La situazione a Roma non si discosta di molto da quella registrata a livello nazionale, ma presenta differenziazioni di rilievo all'interno del suo territorio. Questo Rapporto analizza i dati sull'andamento demografico di Roma ai diversi livelli di decentramento, per evidenziare le diverse situazioni socio-economiche locali e i punti di forza e di debolezza: un universo di dati e indicatori utili all'analisi e al governo del territorio..

I dati sulla Popolazione legale e sul bilancio demografico a livello comunale sono frutto di elaborazioni su dati Istat; i valori relativi alla popolazione iscritta in anagrafe, ai diversi livelli territoriali, sono stati elaborati sui dati dell'Ufficio Statistico di Roma Capitale. Il divario che si riscontra tra il dato ISTAT e quello di fonte anagrafica è dovuto alla possibilità di errori di misura nella rilevazione di specifiche categorie di persone, quali gli "sfuggiti al censimento" e gli "irreperibili al censimento", la cui esatta quantificazione risulta difficoltosa, come pure alla difficoltà di aggiornamento e revisione dell'anagrafe capitolina, soprattutto in merito alle mancate iscrizioni e cancellazioni anagrafiche.

La popolazione di Roma ai Censimenti della Popolazione
Fino al 2011 il Censimento generale della popolazione era realizzato ogni dieci anni e aveva carattere universale, coinvolgeva cioè tutte le famiglie sul territorio nazionale. A partire dal 2018 questa modalità è stata sostituita dal Censimento permanente realizzato attraverso una rilevazione a cadenza annuale su un campione di famiglie. Da ciò è conseguita, da parte dell'ISTAT la necessità di una ricostruzione dei residenti e del movimento della popolazione relativa agli anni precedenti, determinata anche dalle variazioni territoriali intervenute.
La popolazione risultante dal Censimento 2021 è considerata anche popolazione legale che, d'ora in avanti, sarà determinata con cadenza

quinquennale e non più decennale.
La popolazione censita a Roma nel 2021 è risultata pari a 2.749.031 abitanti, registrando una crescita leggermente superiore al 5% rispetto al 2011, anno in cui si era già manifestata una inversione di tendenza in positivo rispetto ai due decenni precedenti.
La popolazione maschile, 1.305.497 unità, costituisce il 47,5% del totale, quella femminile, 1.444.534 unità, il 52,5%. Le famiglie sono risultate 1.326.324 e i residenti in famiglia 2.720.599 per una media di 2,05 componenti per famiglia. I residenti nelle convivenze sono risultati 28.432, distribuiti su un totale di 2066 convivenze. La gran parte di questi risiede nelle convivenze ecclesiastiche (circa il 79%), gli altri in istituti di assistenza o accoglienza.
I residenti con cittadinanza estera sono risultati 338.548, pari al 12,3 % della popolazione romana. Più alta l'incidenza della componente femminile (52,1) rispetto a quella maschile (47,9%).
E' stata censita anche la popolazione composta da senza tetto o senza fissa dimora: 22. 182 residenti, di cui 14.986 uomini e 7.196 donne.

Anni	popolazione residente	variazione	superficie comunale in ha	densità ab/ha
1871	212.432		213.688	0,9
1881	273.952	2,53	213.688	1,2
1901	422.411	2,13	210.612	2,0
1911	518.917	2,05	207.462	2,
1921	660.235	1,93	207.462	3,1
1931	930.926	3,86	198.482	4,6
1936	1.403.307	4,18	198.482	7,0
1951	1.651.754	2,36	150.760	10,9
1961	2.188.160	2,79	150.760	14,5
1971	2.781.993	2,39	150.760	18,4
1981	2.840.259	0,21	150.760	18,8
1991	2.775.250	-0,23	149.874	18,5
2001	2.546.804	-0,82	128.530	19,8
2011	2.617.175	0,28	128.530	20,3
2021	2.749.031	5,04	128.530	21,3

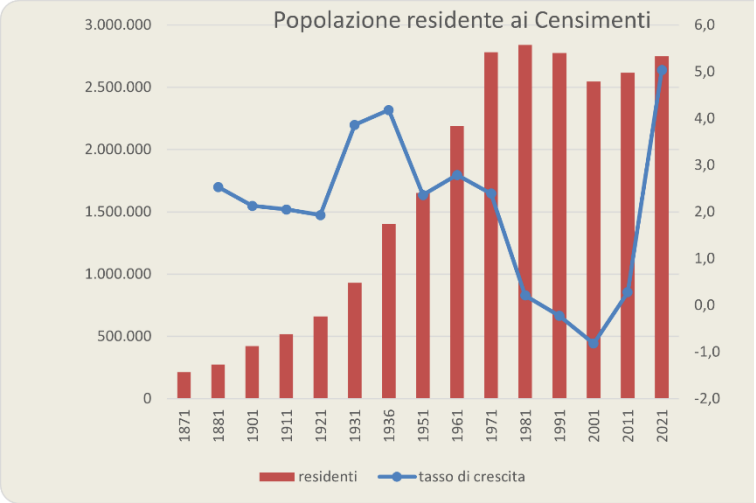

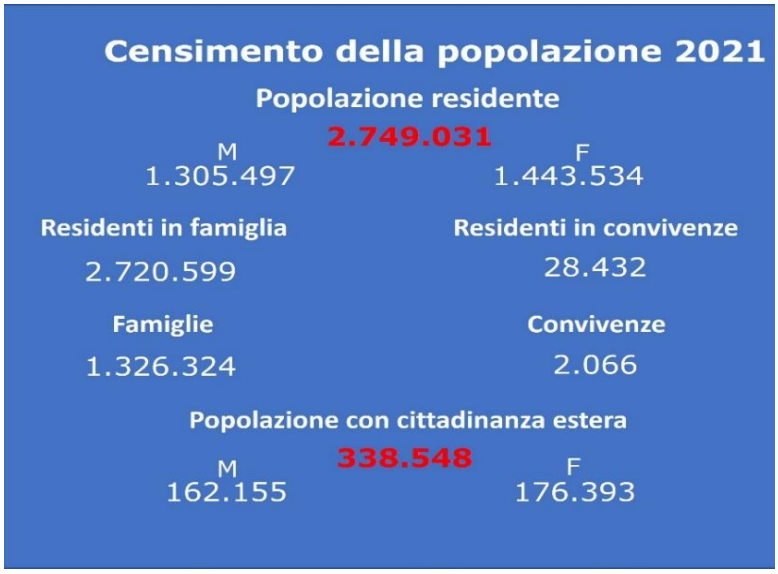



Il bilancio demografico dal 2012 al 2021 (ricostruzione ISTAT)

A seguito delle evidenze fornite dalla nuova modalità di censimento della popolazione nel 2018, l'ISTAT ha effettuato una ricostruzione dei flussi demografici (nascite, decessi, migrazioni, acquisizioni della cittadinanza) registrati tra il 2011 e il 2018 per poi procedere dal 2019 a rilevazioni più dettagliate relative al volume della popolazione all'inizio e alla fine di ciascun intervallo, e le misure del movimento demografico, ossia nascite, decessi, immigrazioni ed emigrazioni interne, immigrazioni ed emigrazioni con l'estero, acquisizioni della cittadinanza italiana.

ANNI	Nati	Morti	Saldo nat.	Iscritti	Cancellati	Saldo migr.	Saldo censuario	Popolaz. fine anno
2011								2.677.229
2012	24.645	27.590	-2.945	102.475	52.194	50.281		2.724.565
2013	25.448	26.589	-1.141	81.617	44.738	36.879		2.760.303
2014	24.111	27.156	-3.045	72.008	52.431	19.577		2.776.835
2015	23.051	28.377	-5.326	68.805	45.961	22.844		2.794.353
2016	23.007	28.021	-5.014	67.290	46.511	20.779		2.810.118
2017	21.205	29.405	-8.200	62.860	49.237	13.623		2.815.541
2018	20.003	28.279	-8.276	60.675	47.721	12.954		2.820.219
2019	18.485	27.688	-9.203	58.157	62.848	-4.691	1.968	2.808.293
2020	18.419	30.806	-12.387	44.880	61.669	-16.789	-8.891	2.770.226
2021	17.976	30.928	-12.952	54.859	54.807	52	-8.295	2.749.031

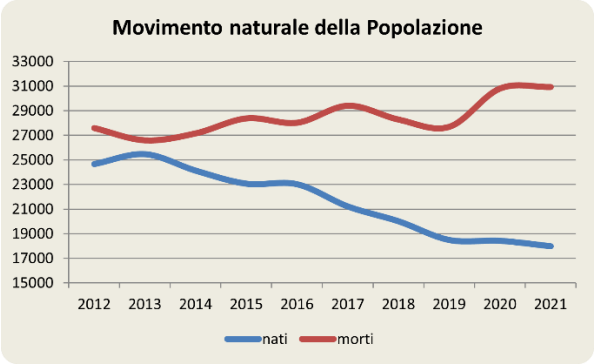

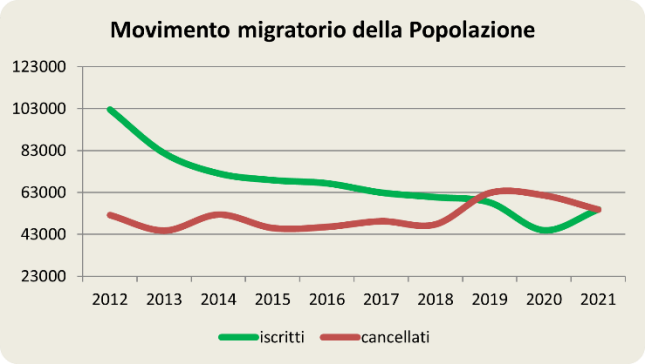

Prendendo in esame la nuova serie ISTAT sul bilancio demografico, dal 2019 la popolazione di Roma è in costante calo; la natalità nel 2021 ha toccato il minimo storico considerando gli anni a partire dal 1951, mentre la mortalità si è mantenuta su livelli elevati: si sono avuti mel 2021 meno di 7 neonati e più di 11 decessi per 1.000 abitanti.
Il saldo naturale negativo non è stato compensato da una positività del saldo migratorio: il movimento migratorio interno è risultato negativo; i trasferimenti di residenza verso altri comuni sono risultati mediamente intorno alle 35.000 unità, mentre i nuovi residenti a Roma sono stati sempre di livello numericamente inferiore. In crescita è risultata l'attrattività nei confronti dell'estero: il saldo migratorio, che nel corso del 2020 aveva registrato una flessione, ha superato nel 2021 le 10.000 unità.

Variabile	2019	2020	2021
Popolazione al 1° gennaio	2.820.219	2.808.293	2.770.226
Nati vivi	18.485	18.419	17.976
Morti	27.688	30.806	30.928
Saldo naturale anagrafico	-9.203	-12.387	-12.952
Iscritti in anagrafe da altro comune	35.434	26.591	32.098
Cancellati dall'anagrafe per altro comune	37.347	34.049	35.035
Saldo migratorio anagrafico interno	-1.913	-7.458	-2.937
Iscritti in anagrafe dall'estero	17.406	13.204	15.431
Cancellati dall'anagrafe per l'estero	4.470	4.112	5.179
Saldo migratorio anagrafico estero	12.936	9.092	10.252
Iscritti in anagrafe per altri motivi	5.317	5.085	7.330
Cancellati dall'anagrafe per altri motivi	21.031	23.508	14.593
Saldo anagrafico per altri motivi	-15.714	-18.423	-7.263
Iscritti in anagrafe in totale	58.157	44.880	54.859
Cancellati dall'anagrafe in totale	62.848	61.669	54.807
Saldo migratorio anagrafico e per altri motivi	-4.691	-16.789	52
Unità in più/meno dovute a variazioni territoriali	0	0	0
Saldo censuario totale	1.968	-8.891	-8.295
Popolazione al 31 dicembre	2.808.293	2.770.226	2.749.031

La popolazione iscritta in anagrafe dal 2012 al 2021 per sesso
La popolazione iscritta in anagrafe a Roma al 31 dicembre 2021 è risultata pari a 2.813.365 unità: il calo registrato fin dal 2012 non accenna ad arrestarsi. La popolazione maschile costituisce il 47,3% del totale, quella femminile il 52,7% (valori simili a quelli registrati al censimento ISTAT).

Anno	Maschi	Femmine	Totale
2012	1.381.887	1.531.462	2.913.349
2013	1.370.086	1.519.219	2.889.305
2014	1.363.211	1.510.765	2.873.976
2015	1.358.028	1.510.319	2.868.347
2016	1.364.433	1.512.782	2.877.215
2017	1.364.944	1.511.670	2.876.614
2018	1.354.012	1.505.997	2.860.009
2019	1.347.886	1.500.198	2.848.084
2020	1.335.638	1.487.343	2.822.981
2021	1.332.128	1.481.237	2.813.365

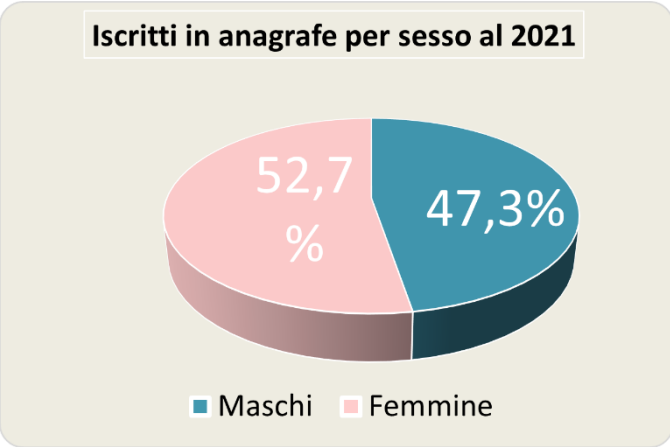

La popolazione iscritta in anagrafe dal 2012 al 2021 per cittadinanza

La popolazione straniera iscritta in anagrafe a Roma al 31 dicembre 2021 ammonta a 378.882 unità, un valore in leggera crescita (+0,6%) rispetto alla stessa data del 2020, dopo alcuni anni di decrescita. Ad ogni modo, nell'arco temporale 2013-2021, l'incidenza della popolazione straniera sul totale della popolazione registra un costante trend di crescita risultando al 2021 il 13,5% della popolazione totale. Quasi la metà della popolazione straniera di Roma proviene dal continente europeo; oltre un terzo della stessa popolazione proviene invece dal continente asiatico. In particolare, la prima comunità straniera è quella romena (86.665 unità, pari al 22,9% del totale); le altre cittadinanze straniere maggiormente presenti nella Capitale sono quelle filippina (10,8%), bangladese (8,8%), cinese (5,1%) ed ucraina (3,9%).

valori assoluti				valori %		variazioni annue			
Anno	Totale	Italiani	Stranieri	Italiani	Stranieri	Anno	Totale	Italiani	Stranieri
2012	2.913.349	2.532.248	381.101	86,9	13,1				
2013	2.889.305	2.526.812	362.493	87,5	12,5	13-12	-0,8	-0,2	-4,9
2014	2.873.976	2.510.413	363.563	87,3	12,7	14-13	-0,5	-0,6	0,3
2015	2.868.347	2.503.715	364.632	87,3	12,7	15-14	-0,2	-0,3	0,3
2016	2.877.215	2.499.998	377.217	86,9	13,1	16-15	0,3	-0,1	3,5
2017	2.876.614	2.490.993	385.621	86,6	13,4	17-16	0,0	-0,4	2,2
2018	2.860.009	2.477.374	382.635	86,6	13,4	18-17	-0,6	-0,5	-0,8
2019	2.848.084	2.465.783	382.301	86,6	13,4	19-18	-0,4	-0,5	-0,1
2020	2.822.981	2.446.258	376.723	86,7	13,3	20-19	-0,9	-0,8	-1,5
2021	2.813.365	2.434.483	378.882	86,5	13,5	21-20	-0,3	-0,5	0,6

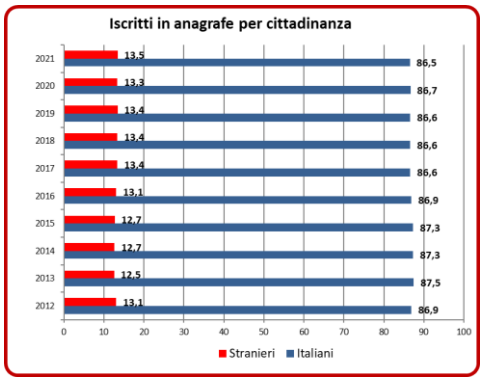

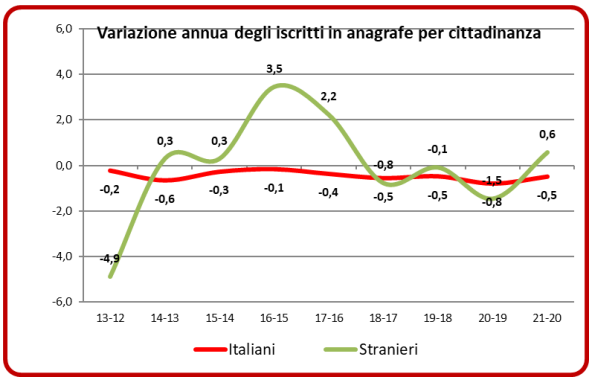

Aree geografiche di provenienza	2012	2013	2014	2015	2016	2017	2018	2019	2020	2021
Africa	46.256	44.223	48.903	42.466	45.231	47.605	44.973	44.963	44.769	45.818
Americhe	45.124	40.530	37.936	38.988	39.271	38.962	39.038	38.969	38.667	39.168
Asia	111.135	112.663	116.074	119.265	125.600	129.046	128.970	130.938	130.048	131.358
Unione Europea	135.565	124.117	117.321	122.344	124.975	127.217	127.271	125.324	118.891	118.261
Altri Europa	40.694	40.422	40.401	41.125	41.950	42.336	41.916	41.634	43.851	43.711
Oceania	545	278	2.740	255	268	264	269	274	275	287
Non codificato	1.782	260	188	189	192	191	198	174	222	279
Totale	381.101	362.493	363.563	364.632	377.217	385.621	382.635	382.276	376.723	378.882

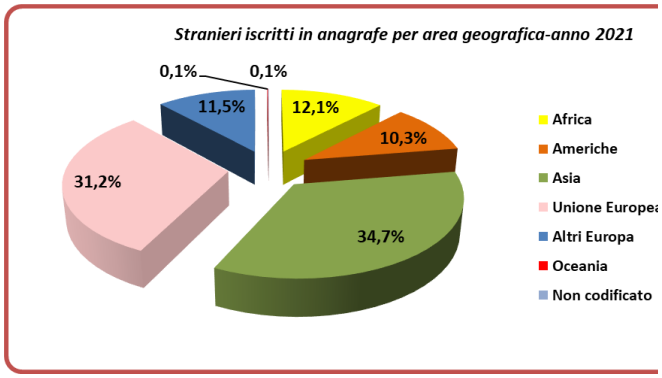

Cittadinanza	Area	M	F	MF
Romania	Unione Europea	36.030	50.635	86.6
Filippine	Asia	17.098	23.951	41.0
Bangladesh	Asia	23.492	9.875	33.3
Cina	Asia	9.507	9.699	19.2
Ucraina	Altri Europa	3.004	11.934	14.9
Perù	America del Sud	4.977	7.569	12.5
India	Asia	6.154	5.526	11.6
Egitto	Africa	7.867	3.330	11.1
Polonia	Unione Europea	3.513	7.491	11.0

La popolazione iscritta in anagrafe dal 2012 al 2021 per classe di età

La distribuzione della popolazione romana per classe di età è conseguenza della progressiva diminuzione della natalità e dal parallelo incremento della sopravvivenza in vita. Le classi a maggior frequenza assoluta sono quelle comprese tra i 45 ed i 60 anni. E' da rilevare come la distribuzione per classe di età tra la cittadinanza italiana e quella straniera evidenzi notevoli differenze tra loro, con quella straniera caratterizzata da una scarsissima presenza di popolazione nelle età anziane e dalla maggiore quota delle prime classi d'età rispetto a quelle immediatamente seguenti. L'incidenza percentuale delle classi di età superiori ai 65 anni tra gli stranieri è pari al 7,1%, mentre tra gli italiani è pari al 25,7 %. Invece la classe 0-14 anni incide per il 13,8% tra gli stranieri e per il 12,2% tra gli italiani. La classe 20-39 anni è molto più numerosa tra gli stranieri che tra gli italiani, e include rispettivamente il 30,6% e il 19,3% dei contingenti di residenti. L'età media della popolazione di Roma al 2021 è pari a 46,4 anni, ma mentre l'età media dei cittadini italiani è di 46,3 anni; quella dei cittadini stranieri è di 38,7 anni.

classe di età	2012	2021
0-4	4,5	3,4
5-9	4,5	4,3
10-14	4,3	4,7
15-19	4,2	4,6
20-24	4,6	4,6
25-29	5,1	4,9
30-34	6,2	5,4
35-39	7,8	6,0
40-44	8,6	6,9
45-49	8,7	8,2
50-54	7,5	8,6
55-59	6,4	8,4
60-64	5,9	6,8
65-69	5,5	5,7
70-74	5,3	5,2
75-79	4,4	4,4
80-84	3,3	4,0
oltre	3,2	4,0

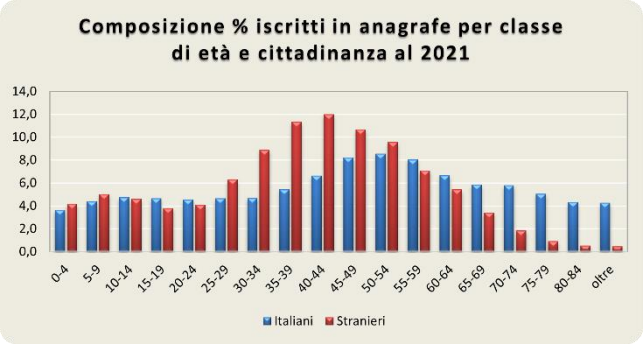

classe di età	Italiani	Stranieri
0-4	3,3	4,2
5-9	4,2	5,0
10-14	4,7	4,6
15-19	4,8	3,8
20-24	4,7	4,1
25-29	4,7	6,3
30-34	4,8	8,9
35-39	5,2	11,3
40-44	6,1	12,0
45-49	7,8	10,7
50-54	8,4	9,6
55-59	8,6	7,1
60-64	7,0	5,4
65-69	6,0	3,4
70-74	5,7	1,8
75-79	4,9	0,9
80-84	4,5	0,5
oltre	4,5	0,5

La popolazione iscritta in anagrafe dal 2012 al 2021 per stato civile

La distribuzione per stato civile mostra una predominanza, crescente nel tempo, di celibi/nubili (46,4% nel 2021) rispetto a coniugati/e (42,3%); gli/le "Uniti/e civilmente" ammontano allo 0,1% del totale (3.245 unità). L'incidenza di vedovi/e è pari al 7,0% e quella dei divorziati/e è pari al 4,2% del totale.

Anno	Cel/Nub	Coniugati/e	Vedovi/e	Divorziati/e	Uniti/e Civilmente	Vedovi/e da Unione Civile	Divorziati/e da Unione Civile	Sconosciuto	Totale
2012	1.284.272	1.326.255	208.240	94.582					2.913.349
2013	1.274.799	1.313.335	205.279	95.892					2.889.305
2014	1.273.587	1.298.695	204.178	97.516					2.873.976
2015	1.275.202	1.289.548	203.225	100.372					2.868.347
2016	1.287.042	1.281.789	202.430	105.519	431	4			2.877.215
2017	1.295.983	1.268.037	201.523	109.565	1.494	12			2.876.614
2018	1.292.975	1.252.154	200.119	112.657	2.084	20	0		2.860.009
2019	1.295.499	1.236.542	198.504	114.872	2.610	40	17		2.848.084
2020	1.296.776	1.212.093	195.717	115.386	2.911	47	51		2.822.981
2021	1.304.962	1.189.931	196.306	118.092	3.245	61	76	692	2.813.365

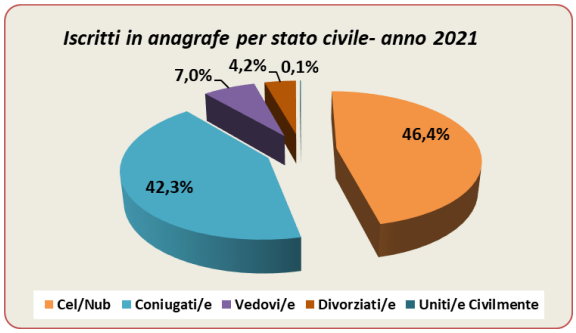

Le famiglie iscritte in anagrafe dal 2012 al 2021

Le famiglie anagrafiche ammontano a 1.354.156 e la loro dimensione media è di 2,06 componenti, un valore in lenta ma progressiva decrescita negli ultimi anni. La tipologia di nucleo familiare più numerosa è quella composta da un solo componente (45,3%); le famiglie con più di quattro componenti sono solo il 3,6% del totale.

Anno	Totale residenti	Residenti in Famiglia	Numero di Famiglie	N. medio di componenti per famiglia
2012	2.913.349	2.605.308	1.383.164	1,88
2013	2.889.305	2.835.339	1.369.811	2,07
2014	2.873.976	2.847.046	1.362.599	2,09
2015	2.868.347	2.838.960	1.356.441	2,09
2016	2.877.215	2.847.092	1.363.997	2,09
2017	2.876.614	2.845.896	1.368.299	2,08
2018	2.860.009	2.832.319	1.360.158	2,08
2019	2.848.084	2.819.882	1.358.912	2,08
2020	2.822.981	2.795.025	1.349.320	2,07
2021	2.813.365	2.789.776	1.354.156	2,06

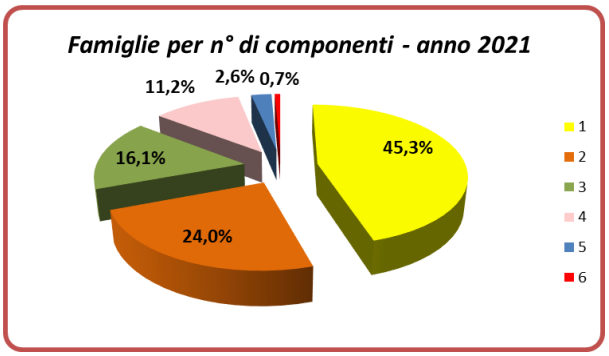

I matrimoni

Nel 2021 risultano celebrati a Roma 5.533 matrimoni, un numero in netto aumento (+37,3%) rispetto al 2020, che segna il recupero rispetto al decremento legato all'emergenza sanitaria che ha caratterizzato il 2020, ma è da rilevare come il tasso di nuzialità abbia registrato negli anni precedenti un costante decremento. Ormai da circa dieci anni i matrimoni celebrati con rito civile sono di gran lunga maggioritari rispetto a quelli celebrati con rito religioso: al 2021 i matrimoni celebrati con rito civile costituivano il 70,7% del totale; nel 2012 le percentuali ancora si equivalevano.

Anno	rito religioso	rito civile	Totale
2012	4.244	4.488	8.732
2013	3.810	4.368	8.178
2014	3.783	4.177	7.960
2015	3.533	4.312	7.845
2016	3.446	4.445	7.891
2017	3.095	4.318	7.413
2018	2.990	4.324	7.314
2019	2.620	4.052	6.672
2020	961	3.070	4.031
2021	1.619	3.914	5.533

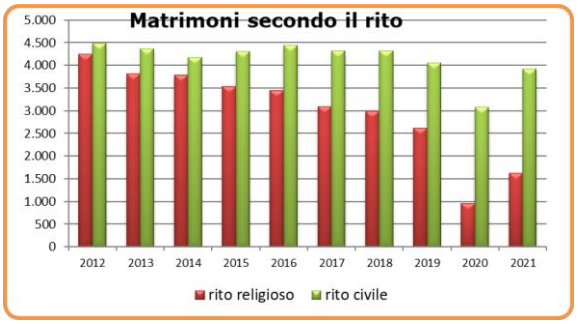

Gli Indicatori demografici

Gli indicatori demografici sono dei dati che permettono, nella loro globalità, di valutare alcuni fenomeni relativi alla popolazione di una certa area territoriale.

Densità = abitanti per Kmq di superficie

Incremento annuo residenti = variazione della popolazione su anno precedente

Età media: media aritmetica dell'età della popolazione in anni e decimi di anno

Indice di vecchiaia = (pop. con 65 anni e più / pop. di età 0 - 14)*100

Indice di invecchiamento = (pop. con 65 anni e più /totale popolazione)*100

Popolazione 0-4 anni = (pop. 0-4 anni /totale popolazione)*100

% popolazione giovanile = (pop. di età < 15 anni/totale popolazione)*100

Indice di ricambio = (pop. In età 60 - 64 / pop. In età 15 - 19)*100

Indice di dipendenza = (pop. di età 0 - 14 + pop. con 65 anni e più) / (pop. di età 15 - 64) * 100

Rapporto di mascolinità = (N. maschi / N. femmine)*100

Tasso di natalità: (N. nati/popolazione media dell'anno)*1000

Tasso di mortalità: : (N. morti/popolazione media dell'anno)*1000

Tasso di nuzialità = (N. matrimoni /residenti)* 1000

% Stranieri = (pop. cittadinanza straniera/totale popolazione)*100

Indicatore	2012	2013	2014	2015	2016	2017	2018	2019	2020	2021
Densità ab/Kmq	2.264,0	2.245,3	2.233,4	2.229,1	2.235,9	2.235,5	2.222,6	2.213,3	2.193,8	2.186,3
Incremento annuo residenti		-0,8	-0,5	-0,2	0,3	0,0	-0,6	-0,4	-0,9	-0,3
Tasso di natalità	9,4	9,3	8,4	8,0	8,0	7,4	7,0	7,1	6,5	6,1
Tasso di mortalità	10,5	9,7	9,5	9,9	9,5	10.1	9,7	9,9	11,0	11.0
Età media	44,7	44,6	44,7	44.9	45,1	45,3	45,6	45.9	46.1	46,4
Indice di vecchiaia	163,5	160,3	159,7	162,0	163,8	166,2	170,2	174,6	179,8	186,8
Indice di Invecchiamento	21,7	21,6	21,6	21,8	21,9	22,1	22,4	22,6	22,9	23,2
Popolazione 0-4 anni	4,5	4,5	4,4	4,3	4,2	4,0	3,9	3,8	3,6	3,4
Popolazione giovanile	13,3	13,5	13,5	13,5	13,4	13,3	13,1	13,0	12,8	12,4
Indice di ricambio	133,0	133,6	133,2	133,9	136,3	138,7	140,7	141,8	144,6	147,1
Indice di Dipendenza	53,8	53,9	54,2	54,6	54,7	54,7	55,0	55,3	55,5	55,4
Rapporto di mascolinità	90,2	90,2	90,2	89,9	90,2	90,3	89,9	89,8	89,8	89,9
Tasso di nuzialità	3,0	2,8	2,8	2,7	2,7	2,6	2,6	2,3	1,4	2,0
Stranieri per 100 residenti	13,1	12,5	12,7	12,7	13,1	13,4	13,4	13,4	13,3	13,5

La densità abitativa media è di circa 2.186 abitanti per Kmq.

Evidente il calo demografico tutti gli anni ad eccezione del 2016 e 2017.

Il tasso di natalità risulta in costante decrescita, mentre il tasso di mortalità ha una costante tendenza alla crescita.

L'età media è cresciuta di quasi 2 anni, passando da 44,7 anni nel 2012 a 46,4 anni nel 2021.

L'indice di vecchiaia è pari a 186,8 (era 163,5 nel 2012): per 100 individui di età compresa tra 0 e 14 anni, dunque, si contano circa 187 persone di età uguale o maggiore a 65 anni.

L'invecchiamento della popolazione è evidente: il numero di anziani per bambino è aumentato negli ultimi 10 anni di quasi due unità passando dal valore di 21,7 del 2012 a quello di 23,2 del 2021.

Diminuisce di conseguenza l'incidenza della popolazione in età 0-4 anni e quella in età inferiore ai 15 anni.

L'indice di ricambio evidenzia come l'ammontare della popolazione "prossima all'età non attiva" (60-64 anni) sia costantemente superiore a quello della popolazione virtualmente "in subentro" (15-19 anni). Il rapporto è aumentato stabilmente dal 2014 in poi, passando da 133,2 del 2014 a 147,1 del 2021.

L'indice di dipendenza, che compara gli individui in età "non attiva" a quelli in età "attiva", rimanda ad evidenze analoghe: nello specifico, nel 2021 si contano più di 55 individui in età non attiva ogni 100 individui in età attiva.

Il rapporto di mascolinità nel 2021 risulta pari a 89,9: la predominanza del genere femminile su quello maschile risulta piuttosto stabile nel corso dell'ultimo decennio.

Il tasso di nuzialità è costantemente in calo e ha registrato un "crollo" nel 2020 a causa dell'emergenza sanitaria, per ricrescere parzialmente nel 2021.

Nel corso degli anni il contingente di popolazione straniera iscritta in anagrafe è aumentato costantemente nel primo decennio degli anni duemila, per poi stabilizzarsi con fluttuazioni più contenute dal 2013 al 2021.

Il territorio

Il territorio di Roma Capitale si estende su una superficie di 1.286,8 km2 ed è è articolato in quindici municipi. I municipi più piccoli sono il I, il II e il V, situati nell'area centrale della città, quelli più estesi sono il XV e il IX. Le zone urbanistiche costituiscono ulteriori suddivisioni amministrative del territorio capitolino: le 155 zone urbanistiche sono state istituite nel 1977 sulla base di criteri di unitarietà urbanistica al fine di realizzare un riferimento di base per tutta l'attività di pianificazione e di gestione urbanistica. La definizione delle zone urbanistiche ha determinato in parte il superamento delle suddivisioni toponomastiche che costituivano la ripartizione storica della città ed erano distinte al loro interno in rioni, quartieri urbani e marini, suburbi e zone dell'Agro romano, ma non coincidevano nella loro perimetrazione ai confini degli attuali Municipi. Nel 2021 sono stati parzialmente ridisegnati i limiti territoriali dei municipi VI e VII quando è stato deliberato il distacco della Zona Urbanistica 8A "Torre Spaccata" dal Municipio VI e l'accorpamento della stessa al Municipio VII.

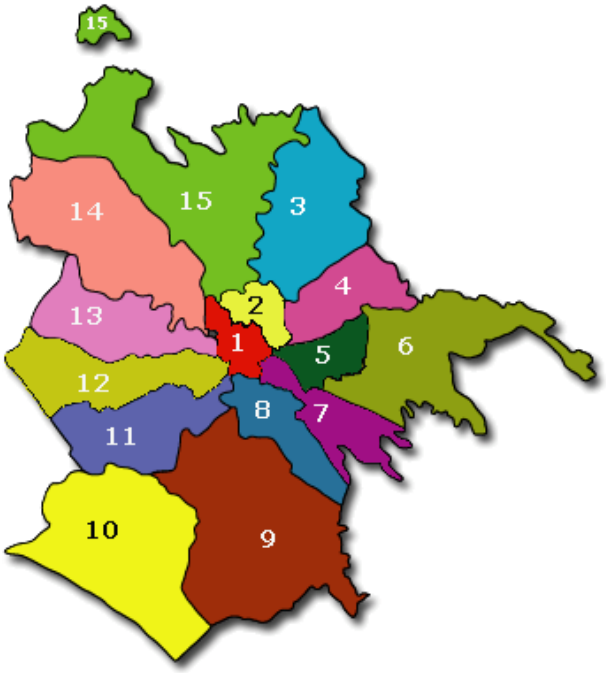

Municipi	Sup. (kmq)	Abitanti (2021)	densità per kmq	peso territorio	peso popolazione
1	20,1	165.967	8.257,1	1,6	5,9
2	19,7	164.968	8.374,0	1,5	5,9
3	98,0	203.687	2.078,4	7,6	7,2
4	48,9	171.734	3.511,9	3,8	6,1
5	26,9	238.487	8.865,7	2,1	8,5
6	112,3	241.414	2.149,7	8,7	8,6
7	47,6	311.416	6.542,4	3,7	11,1
8	47,2	128.914	2.731,2	3,7	4,6
9	183,2	182.643	997,0	14,2	6,5
10	150,7	228.731	1.517,8	11,7	8,1
11	71,5	152.924	2.138,8	5,6	5,4
12	73,1	139.838	1.913,0	5,7	5,0
13	66,9	130.997	1.958,1	5,2	4,7
14	133,5	189.779	1.421,6	10,4	6,7
15	187,2	159.469	851,9	14,5	5,7
n.l.		2.397			
Roma	1286,8	2.813.365	2.186,3	100,0	99,9

I municipi più densamente abitati sono il Municipio V (8.859 abitanti per km2) e i Municipi II e I, collocati nella zona centrale della città (rispettivamente 8.389 e 8.263 abitanti per km2). Al contrario, quelli meno densamente abitati sono il Municipio XV (852 abitanti per km2) ed il Municipio IX (997 abitanti per km2).

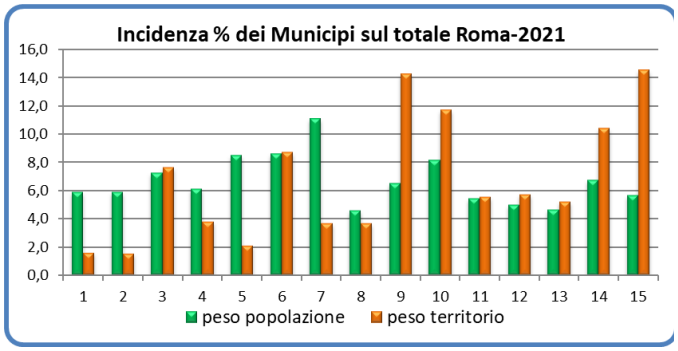

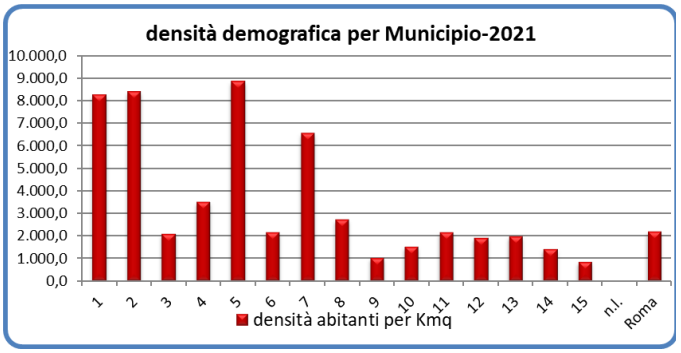

L'analisi sull'ultimo decennio mostra che se la popolazione complessiva di Roma è diminuita del 3,4% rispetto al 2012, il fenomeno ha mostrato dinamiche diverse all'interno dei vari municipi. Alcuni di questi hanno infatti registrato degli incrementi, seppur contenuti, come il municipio IX (+1,9%), il municipio XIV (+0,1%) e il municipio VII (+0,6%) che però ha beneficiato di uno spostamento di popolazione dal municipio VI. In tutti gli

altri, al contrario, il calo demografico è risultato netto; la popolazione del I municipio, in particolare, è diminuita del 17,7%, ma anche nei municipi II, XIII e VIII e si sono registrati i cali consistenti (rispettivamente -5,3%, -4,8% e -4,0%); il deciso calo anche del VI municipio è in parte dovuto alla cessione di una fetta di territorio al municipio VII.

La popolazione iscritta in anagrafe dal 2012 al 2021 per Municipio

Municipi	2012	2013	2014	2015	2016	2017	2018	2019	2020	2021
1	201.722	195.867	194.546	186.802	185.435	180.606	170.328	167.330	165.435	165.967
2	174.267	169.611	167.986	167.736	168.354	168.469	168.410	167.649	166.007	164.968
3	205.719	204.623	204.056	204.514	205.019	205.446	205.832	205.759	203.436	203.687
4	177.737	176.943	177.191	177.084	176.981	176.738	175.921	174.638	173.284	171.734
5	248.297	246.700	244.662	246.471	247.302	247.859	245.073	243.607	240.032	238.487
6	256.416	259.871	261.969	256.261	257.534	258.989	257.556	256.878	254.379	241.414
7	310.578	308.207	306.837	307.607	308.076	307.839	307.184	305.003	300.720	311.416
8	134.351	132.203	131.054	131.082	131.180	131.075	130.784	130.089	129.152	128.914
9	179.248	179.034	179.763	180.511	182.026	183.019	183.343	183.476	182.770	182.643
10	230.996	229.267	229.642	230.544	231.723	231.752	231.701	231.220	229.511	228.731
11	153.817	154.013	153.861	154.871	155.586	156.103	155.652	154.974	153.472	152.924
12	143.504	141.594	140.976	140.996	141.104	141.085	141.141	140.719	139.809	139.838
13	137.566	135.108	133.496	133.813	134.147	133.587	133.367	133.388	131.429	130.997
14	189.512	189.198	189.337	190.513	191.776	192.331	192.000	191.851	190.191	189.779
15	160.423	158.206	157.441	158.561	159.984	160.781	160.795	160.502	159.342	159.469
Non loc.	9.196	8.860	1.159	981	988	935	922	1.001	4.012	2.397
Roma	2.913.349	2.889.305	2.873.976	2.868.347	2.877.215	2.876.614	2.860.009	2.848.084	2.822.981	2.813.365

Municipi	var ass	var %
1	-35.755	-17,7
2	-9.299	-5,3
3	-2.032	-1,0
4	-6.003	-3,4
5	-9.810	-4,0
6	-15.002	-5,9
7	838	0,3
8	-5.437	-4,0
9	3.395	1,9
10	-2.265	-1,0
11	-893	-0,6
12	-3.666	-2,6
13	-6.569	-4,8
14	267	0,1
15	-954	-0,6
Non loc.	-6.799	-73,9
Roma	-99.984	-3,4

La dimensione demografica media delle 155 zone urbanistiche territoriale) è pari a circa 17.100 abitanti, con un'ampia variabilità all'interno dei diversi municipi (dai circa 10.700 abitanti medi nel municipio XV a circa 31.300 medi nel municipio VI).
Sul territorio comunale si possono individuare 25 zone urbanistiche con popolazione superiore a 30.000 abitanti. La più popolosa, in particolare, è quella di "Torre Angela" (8f, municipio VI) con 82.589 abitanti, seguita da "Primavalle" (19b, municipio XIV) con 53.851 abitanti e da "Centocelle" (7b, municipio V) con 52.073 abitanti. Le zone urbanistiche meno popolose sono quelle che al loro interno comprendono aree verdi/protette, zone archeologiche e infrastrutturali come ad esempio "Zona archeologica", "Villa Borghese", "Villa Ada", "Verano", "Castel Fusano" e "Castel Porziano" "Ciampino Aeroporto".

La popolazione iscritta in anagrafe al 2021 per Zona Urbanistica

Municipio	Cod. z.u.	Zona urbanistica	Popolazione
1	1a	Centro Storico	22.558
	1b	Trastevere	13.125
	1c	Aventino	8.099
	1d	Testaccio	6.688
	1e	Esquilino	32.899
	1f	XX Settembre	8.733
	1g	Celio	3.882
	1x	Zona Archeologica	644
	17a	Prati	17.131
	17b	Della Vittoria	24.449
	17c	Eroi	18.799
2	2a	Villaggio Olimpico	2.632
	2b	Parioli	20.822
	2c	Flaminio	11.695
	2d	Salario	24.760
	2e	Trieste	50.787
	2x	Villa Borghese	602
	2y	Villa Ada	836
	3a	Nomentano	37.256
	3b	S. Lorenzo	8.670
	3x	Università	866
	3y	Verano	237
3	4a	Monte Sacro	15.823
	4b	Val Melaina	33.609
	4c	Monte Sacro Alto	32.402
	4d	Fidene	11.294
	4e	Serpentara	25.724
	4f	Casal Boccone	13.471
	4g	Conca d'Oro	18.791
	4h	Sacco Pastore	9.922
	4i	Tufello	13.236
	4l	Aeroporto dell'Urbe	1.851
	4m	Settebagni	5.081
	4n	Bufalotta	6.283
	4o	Tor S. Giovanni	684
4	5a	Casal Bertone	15.161
	5b	Casal Bruciato	20.527
	5c	Tiburtino Nord	18.632
	5d	Tiburtino Sud	21.976
	5e	S. Basilio	22.666
	5f	Tor Cervara	2.147
	5g	Pietralata	12.659
	5h	Casal de' Pazzi	24.108
	5i	S. Alessandro	9.303
	5l	Settecamini	10.995
5	6a	Torpignattara	46.624
	6b	Casilino	9.972
	6c	Quadraro	20.349
	6d	Gordiani	40.228
	7a	Centocelle	52.073
	7b	Alessandrina	25.094
	7c	Tor Sapienza	12.110
	7d	La Rustica	9.263
	7e	Tor Tre Teste	10.598
	7f	Casetta Mistica	811
	7g	Centro Direzionale Centocelle	1.212
	7h	Omo	1.711

Municipio	Cod. z.u.	Zona urbanistica	Popolazione
6	8b	Torre Maura	18.681
	8c	Giardinetti-Tor Vergata	19.055
	8d	Acqua Vergine	6.588
	8e	Lunghezza	30.562
	8f	Torre Angela	82.589
	8g	Borghesiana	48.764
	8h	S. Vittorino	13.113
7	8a	Torrespaccata	12.672
	9a	Tuscolano Nord	20.621
	9b	Tuscolano Sud	46.598
	9c	Tor Fiscale	2.170
	9d	Appio	25.804
	9e	Latino	21.986
	10a	Don Bosco	47.635
	10b	Appio-Claudio	28.301
	10c	Quarto Miglio	10.258
	10d	Pignatelli	6.394
	10e	Lucrezia Romana	4.919
	10f	Osteria del Curato	17.526
	10g	Romanina	8.315
	10h	Gregna	6.619
	10i	Barcaccia	10.650
	10l	Morena	29.741
	10x	Ciampino	335
8	11a	Ostiense	7.559
	11b	Valco S. Paolo	7.209
	11c	Garbatella	41.510
	11d	Navigatori	5.070
	11e	Tormarancia	32.524
	11f	Tre Fontane	11.073
	11g	Grottaperfetta	15.001
	11x	Appia Antica Nord	2.465
	11y	Appia Antica Sud	707
9	12a	Eur	8.828
	12b	Villaggio Giuliano	9.663
	12c	Torrino	38.152
	12d	Laurentino	22.287
	12e	Cecchignola	13.745
	12f	Mezzocammino	14.502
	12g	Spinaceto	23.046
	12h	Vallerano Castel di Leva	29.270
	12i	Decima	6.806
	12l	Porta Medaglia	3.100
	12m	Castel Romano	255
	12n	Santa Palomba	1.314
	12x	Tor di Valle	10
10	13a	Malafede	16.068
	13b	Acilia Nord	25.807
	13c	Acilia Sud	23.712
	13d	Palocco	26.180
	13e	Ostia Antica	16.666
	13f	Ostia Nord	40.249
	13g	Ostia Sud	33.620
	13h	Castel Fusano	922
	13i	Infernetto	28.634
	13x	Castel Porziano	132

Municipio	Cod. z.u.	Zona urbanistica	Popolazione
11	15a	Marconi	33.729
	15b	Portuense	28.471
	15c	Pian Due Torri	23.831
	15d	Trullo	26.887
	15e	Magliana	5.269
	15f	Corviale	14.670
	15g	Ponte Galeria	11.734
12	16a	Colli Portuensi	35.166
	16b	Buon Pastore	29.689
	16c	Pisana	4.497
	16d	Gianicolense	51.683
	16e	Massimina	8.457
	16f	Pantano di Grano	5.793
	16x	Villa Pamphili	120
13	18a	Aurelio Sud	23.705
	18b	Val Cannuta	32.628
	18c	Fogaccia	28.087
	18d	Aurelio Nord	17.654
	18e	Casalotti di Boccea	17.254
	18f	Boccea	6.951
14	19a	Medaglie d' Oro	37.964
	19b	Primavalle	53.851
	19c	Ottavia	14.578
	19d	S. Maria della Pietà	24.322
	19e	Trionfale	15.792
	19f	Pineto	1.835
	19g	Castelluccia	27.970
	19h	S. Maria di Galeria	3.211
15	20a	Tor di Quinto	12.668
	20b	Acquatraversa	9.552
	20c	Tomba di Nerone	31.205
	20d	Farnesina	19.028
	20e	Grottarossa Ovest	2.478
	20f	Grottarossa Est	1.254
	20g	Giustiniana	10.518
	20h	La Storta	19.800
	20i	S. Cornelia	8.802
	20l	Prima Porta	3.442
	20m	Labaro	19.958
	20n	Cesano	10.338
	20o	Martignano	39
	20x	Foro Italico	638

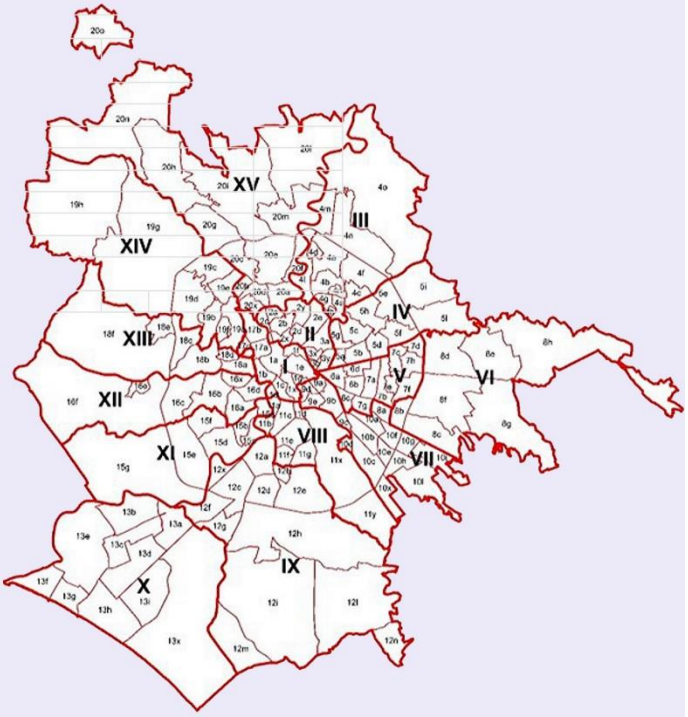

Nota:

A) Nel 2021 sono stati parzialmente ridisegnati i confini territoriali tra il Municipio Roma VI e il Municipio Roma VII. Nello specifico, sono stati deliberati il distacco dell'intera Zona Urbanistica 8A "Torre Spaccata" dal Municipio VI e l'accorpamento della stessa Zona Urbanistica al Municipio VII.

B) Nella popolazione iscritta non è conteggiata la popolazione non localizzata.

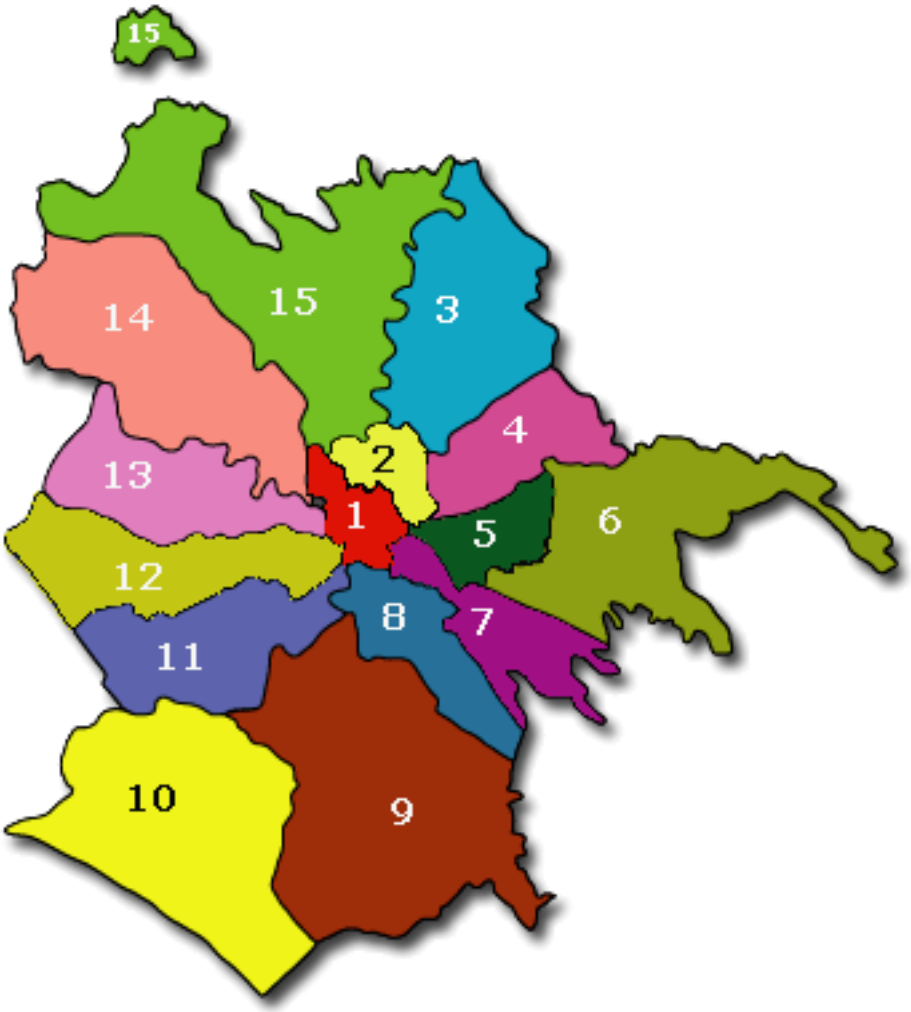

Rapporto Municipi 2021

I dati demografici di sintesi per comprendere la realtà
dei quindici Municipi di Roma

I Municipi rappresentano la suddivisione amministrativa del territorio di Roma Capitale, in attuazione agli obiettivi di decentramento dei poteri stabiliti per legge. Ciascun municipio ha un Consiglio di Municipio, un Presidente e una Giunta del Municipio.
I municipi godono di autonomia gestionale, finanziaria e contabile; gestiscono, tra gi altri, i servizi demografici, sociali e di assistenza sociale, i servizi scolastici ed educativi, le attività e i servizi culturali, sportivi e ricreativi in ambito locale e le diverse attività e servizi di manutenzione urbana e di sviluppo del territorio.
In base allo Statuto di Roma Capitale, dal marzo 2013 il territorio è articolato in 15 municipi (prima erano 19) e a loro volta sono suddivisi in 155 zone urbanistiche. Nel 2021 sono stati parzialmente ridisegnati i limiti territoriali dei municipi VI e VII a seguito è stato deliberato il distacco della Zona Urbanistica 8A "Torre Spaccata" dal Municipio VI e l'accorpamento della stessa al Municipio VII.

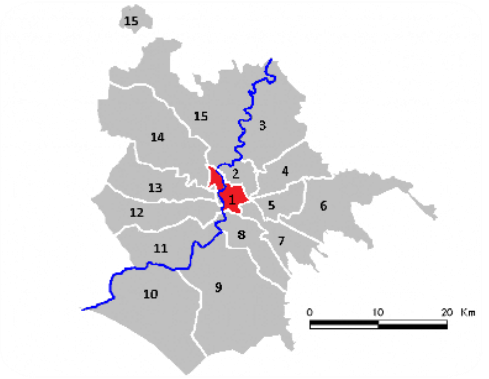

Il Municipio in sintesi

- sono iscritti in anagrafe 165.967 abitanti (il 5,9% di Roma) di cui 34.354 stranieri (il 9,1% di Roma);
- la sua superficie pari a 20,1 Kmq rappresenta l'1,6% del territorio comunale:
- presenta una tra le più alte densità abitative di Roma, oltre 8.262 abitanti per Kmq;
- dal 2012 al 2021 la popolazione è diminuita del 17,7% (a Roma è diminuita dello 3,4%);
- la componente femminile (52,0%) prevale su quella maschile (48,0%), in misura maggiore rispetto alla media cittadina (52,7%);
- il 50,0% degli iscritti in anagrafe risulta celibe/nubile (46,4% la media cittadina);
- le famiglie con un solo componente sono il 59,0% (a Roma il 45,2%);
- le persone con oltre 65 anni sono il 26,2% (a Roma il 23,2%);
- le persone con meno di 15 anni sono il 10,0% (a Roma il 12,4%);
- gli stranieri sono il 20,7% della popolazione (a Roma il 13,5%).

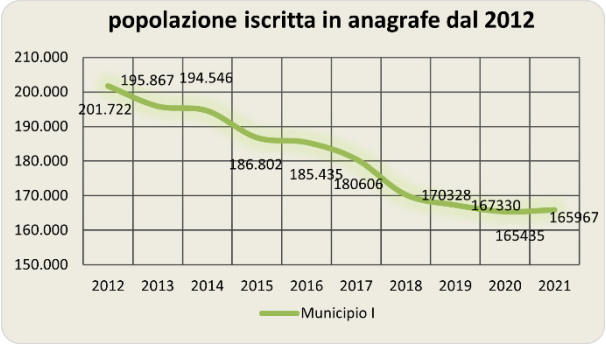

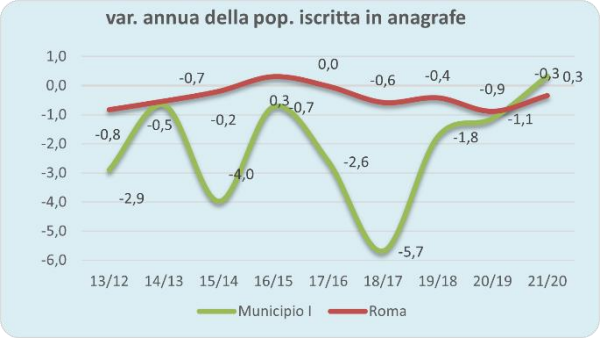

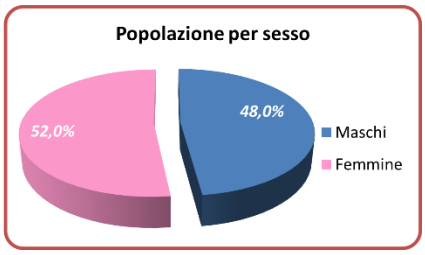

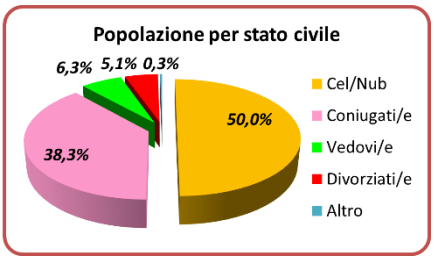

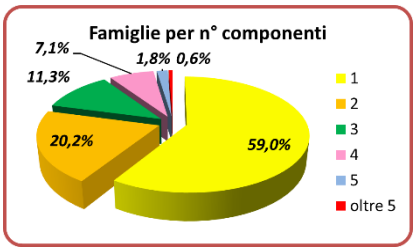

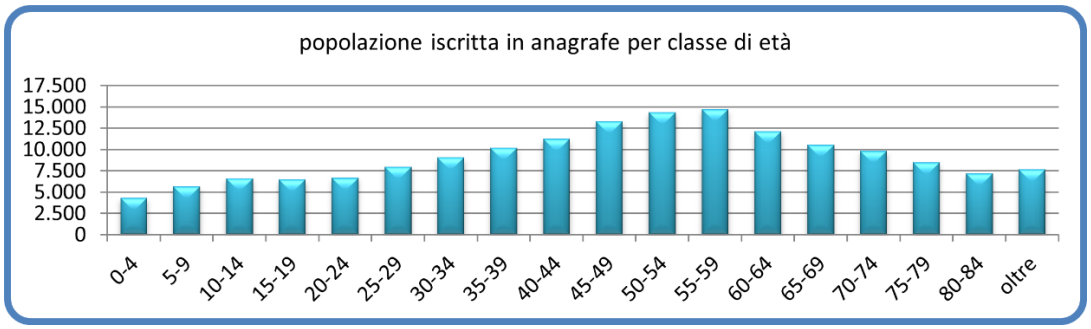

su 100 cittadini stranieri:	le comunità più numerose:	
24 sono europei	FILIPPINE	9,2%
Comunitari	REP. POP. CINESE	8,7%
10 sono altri paesi EU	BANGLADESH	8,6%
39 sono asiatici	ROMANIA	8,2%
2 sono nord americani	FRANCIA	3,7%
2 sono centro americani	INDIA	3,6%
7 sono sud americani	UCRAINA	3,3%
16 sono africani	POLONIA	3,0%

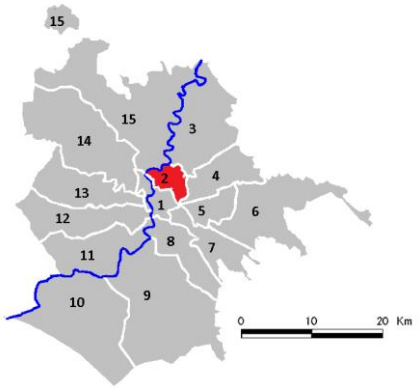

Il Municipio in sintesi

- sono iscritti in anagrafe 164.968 abitanti (il 5,9% di Roma) di cui 21.172 stranieri (il 5,6% di Roma);
- la sua superficie pari a 19.7 Kmq rappresenta l'1,5% del territorio comunale;
- presenta una tra le più alte densità abitative di Roma, 8.374 abitanti per Kmq;
- dal 2012 al 2021 la popolazione è diminuita del 5,3% (a Roma è diminuita dello 3,4%);
- la componente femminile (55,1%) prevale su quella maschile (44,9%), in misura maggiore rispetto alla media cittadina (52,7%);
- il 47,1% degli iscritti in anagrafe risulta celibe/nubile (46,4% la media cittadina);
- le famiglie con un solo componente sono il 52,8% (a Roma il 45,2%);
- le persone con oltre 65 anni sono il 25,9% (a Roma il 23,2%);
- le persone con meno di 15 anni sono l'11,8% (a Roma il 12,4%);
- gli stranieri sono il 12,8% della popolazione (a Roma il 13,5%).

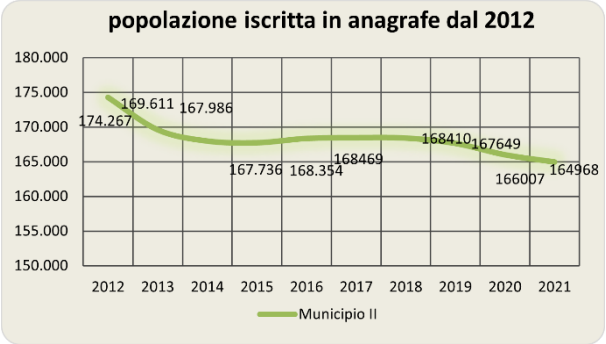

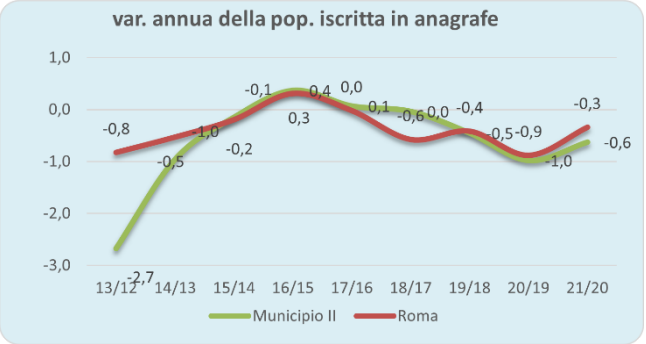

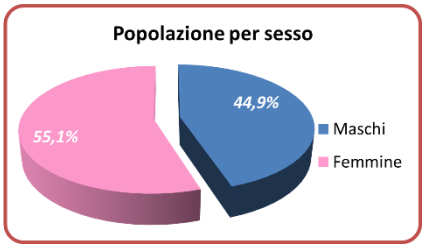

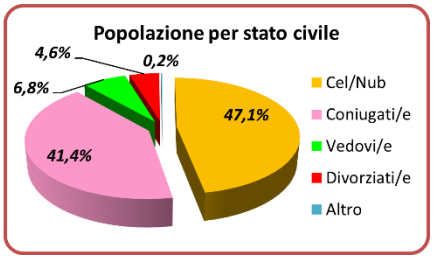

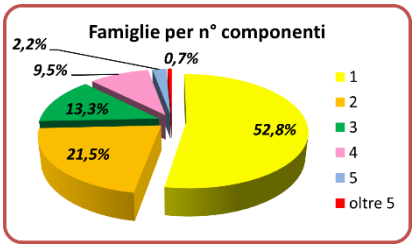

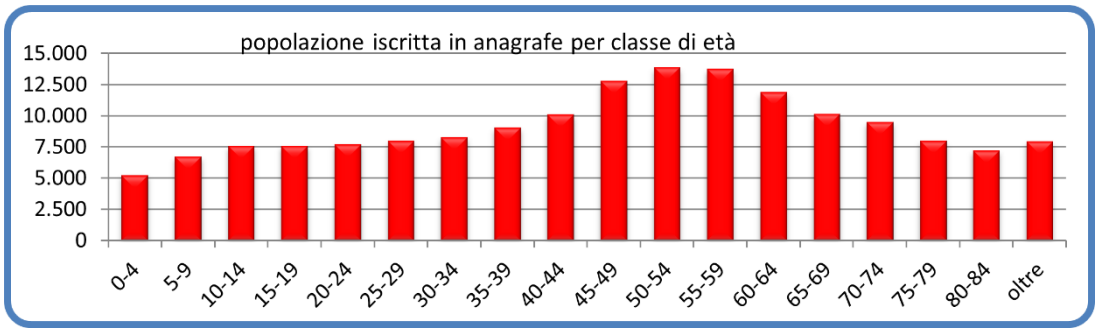

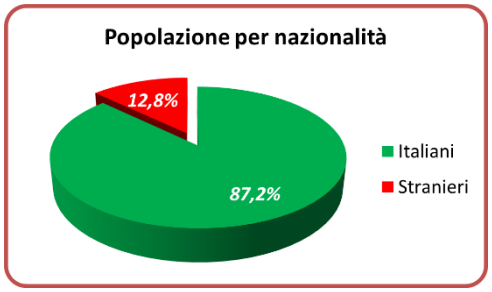

su 100 cittadini stranieri:	le comunità più numerose:	
25 sono europei	FILIPPINE	20,4%
Comunitari	ROMANIA	10,6%
11 sono altri paesi EU	BANGLADESH	5,2%
41 sono asiatici	SRI LANKA	4,9%
1 è nord americano	UCRAINA	4,7%
11 sono centro americani	PERU'	4,4%
7 sono sud americani	FRANCIA	3,4%
8 sono africani	SPAGNA	3,3%

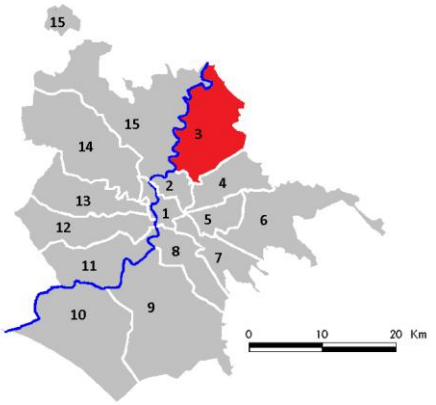

Il Municipio in sintesi

- sono iscritti in anagrafe 203.687 abitanti (il 7,2% di Roma) di cui 19.000 stranieri (il 5,0% di Roma);
- la sua superficie pari a 98,0 Kmq rappresenta il 7,6% del territorio comunale;
- presenta una densità abitativa di 2078,4 abitanti per Kmq, in media con quella comunale;
- dal 2012 al 2021 la popolazione è diminuita dell'1,0% (a Roma è diminuita dello 3,4%);
- la componente femminile (53,6%) prevale su quella maschile (46,4%), in misura maggiore rispetto alla media cittadina (52,7%);
- il 46,3% degli iscritti in anagrafe risulta celibe/nubile (46,4% la media cittadina);
- le famiglie con un solo componente sono il 44,4% (a Roma il 45,2%);
- le persone con oltre 65 anni sono il 25,9% (a Roma il 23,2%);
- le persone con meno di 15 anni sono il 12,6% (a Roma il 12,4%);
- gli stranieri sono il 9,3% della popolazione (a Roma il 13,5%).

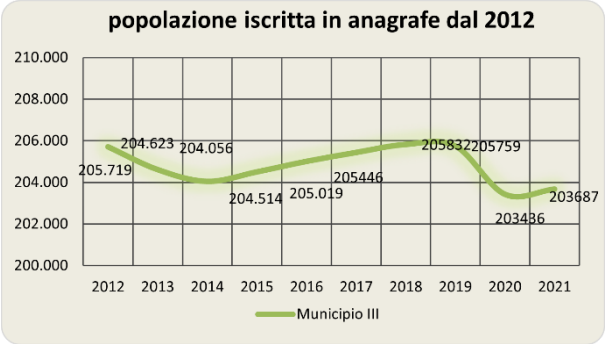

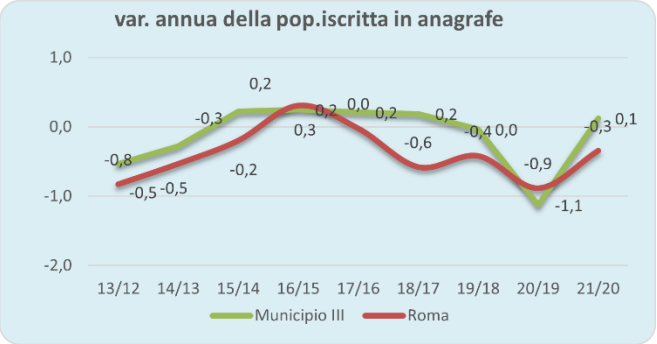

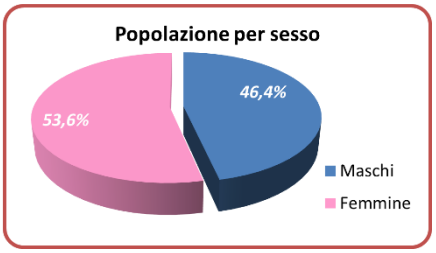

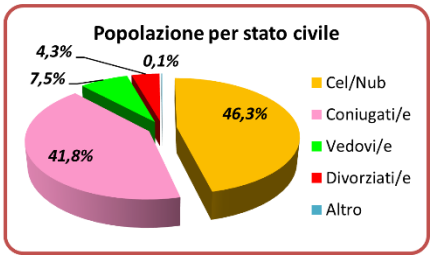

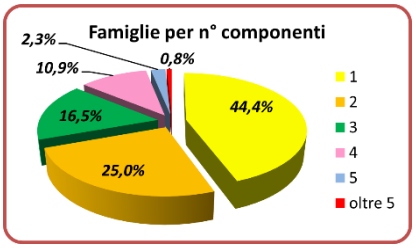

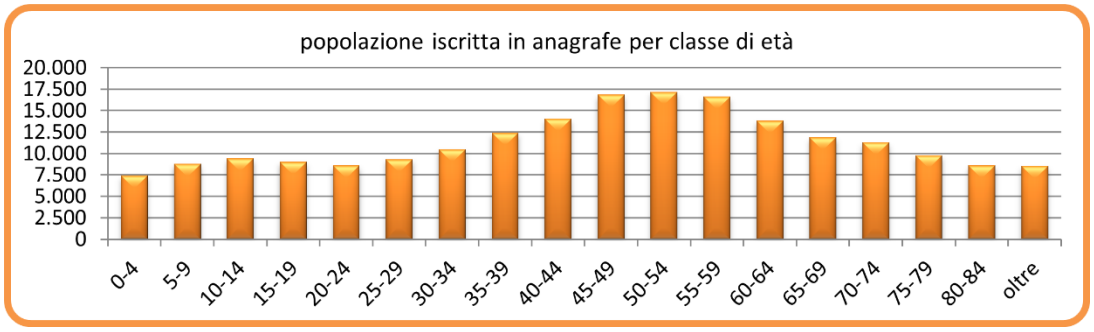

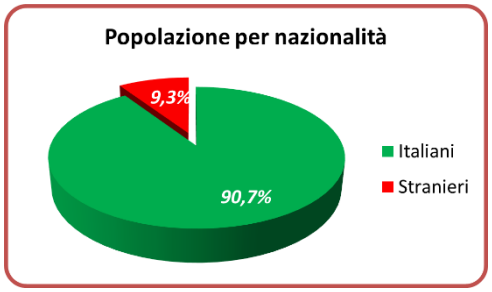

su 100 cittadini stranieri:	le comunità più numerose:	
25 sono europei	FILIPPINE	18,6%
Comunitari	ROMANIA	17,7%
11 sono altri paesi EU	BANGLADESH	8,4%
39 sono asiatici	UCRAINA	5,5%
1 è nord americano	PERU'	3,9%
2 sono centro americani	REP. POP. CINESE	3,7%
9 sono sud americani	POLONIA	3,3%
11 sono africani	EGITTO	3,1%

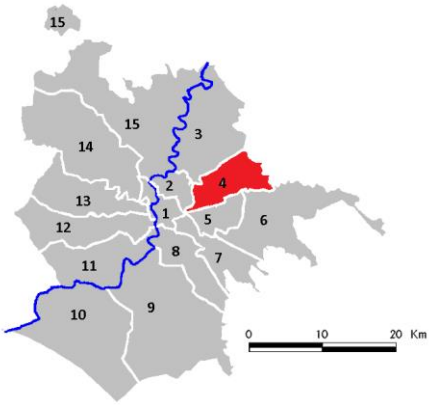

Il Municipio in sintesi

- sono iscritti in anagrafe 171.734 abitanti (il 6,1% di Roma) di cui 17.065 stranieri (il 4,5% di Roma);
- la sua superficie pari a 48,9 Kmq rappresenta il 3,8% del territorio comunale:
- presenta una densità abitativa oltre 3.500 abitanti per Kmq, superiore a quella media comunale;
- dal 2012 al 2021 la popolazione è diminuita del 3,4% (a Roma è diminuita dello 3,4%);
- la componente femminile (51,9%) prevale su quella maschile (48,1%), in misura inferiore rispetto alla media cittadina (52,7%);
- il 45,6% degli iscritti in anagrafe risulta celibe/nubile (46,4% la media cittadina);
- le famiglie con un solo componente sono il 42,8% (a Roma il 45,2%);
- le persone con oltre 65 anni sono il 24,6% (a Roma il 23,2%);
- le persone con meno di 15 anni sono l'11,8% (a Roma il 12,4%);
- gli stranieri sono il 9,9% della popolazione (a Roma il 13,5%).

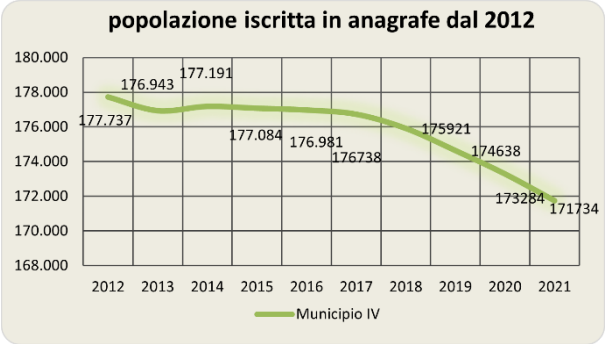

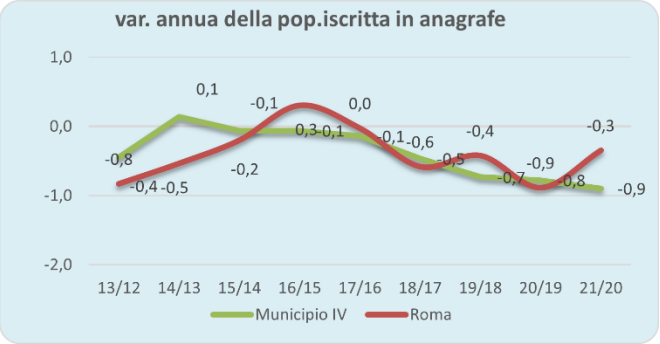

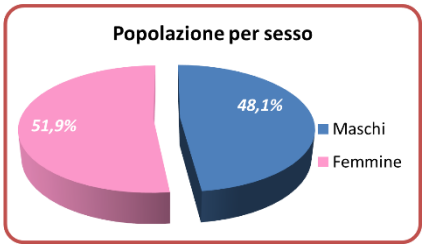

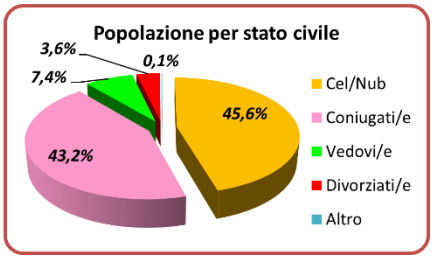

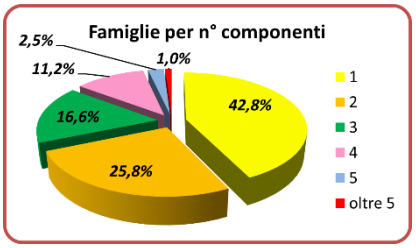

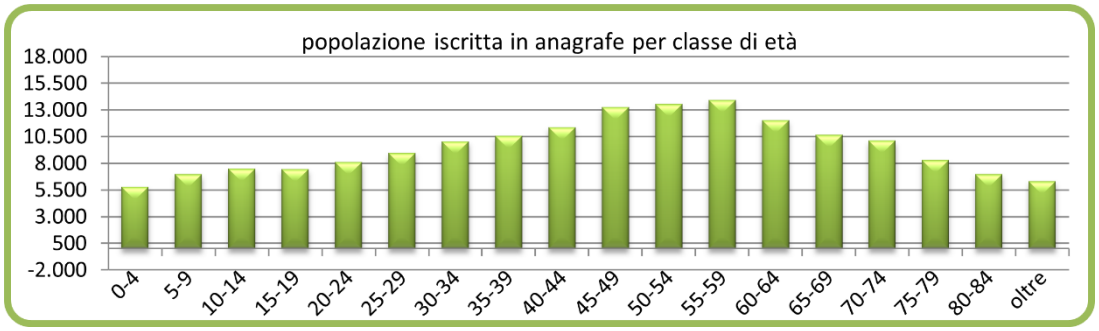

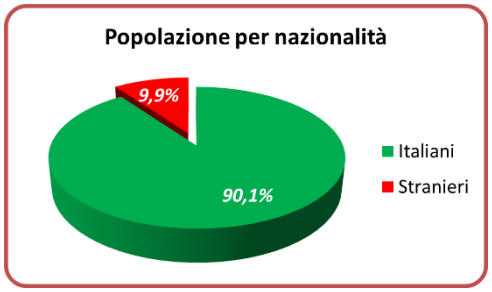

su 100 cittadini stranieri:	le comunità più numerose:	
27 sono europei	ROMANIA	20,8%
Comunitari	BANGLADESH	9,1%
16 sono altri paesi EU	FILIPPINE	8,4%
31 sono asiatici	UCRAINA	4,7%
0 sono nord americani	PERU'	4,3%
2 sono centro americani	REP. POP. CINESE	4,1%
9 sono sud americani	EGITTO	3,7%
16 sono africani	ALBANIA	3,6%

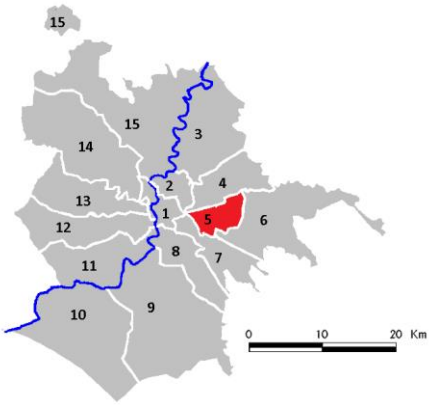

Il Municipio in sintesi

- sono iscritti in anagrafe 238.487 abitanti (l'8,5% di Roma) di cui 42.184 stranieri (l'11,1% di Roma);
- la sua superficie pari a 26,9 Kmq rappresenta il 2,1% del territorio comunale;
- presenta la più alta densità abitativa di Roma, oltre 8.865 abitanti per Kmq;
- dal 2012 al 2021 la popolazione è diminuita del 4,0% (a Roma è diminuita dello 3,4%);
- la componente femminile (51,5) prevale su quella maschile (48,5%), in misura maggiore inferiore alla media cittadina (52,7%);
- il 47,0% degli iscritti in anagrafe risulta celibe/nubile (46,4% la media cittadina);
- le famiglie con un solo componente sono il 45,9% (a Roma il 45,2%);
- le persone con oltre 65 anni sono il 22,7% (a Roma il 23,2%);
- le persone con meno di 15 anni sono il 12,0% (a Roma il 12,4%);
- gli stranieri sono il 17,7% della popolazione (a Roma il 13,5%).

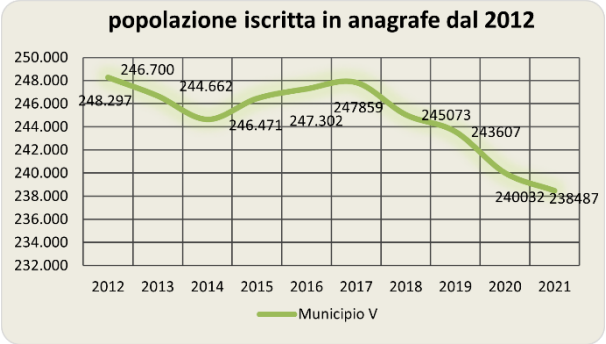

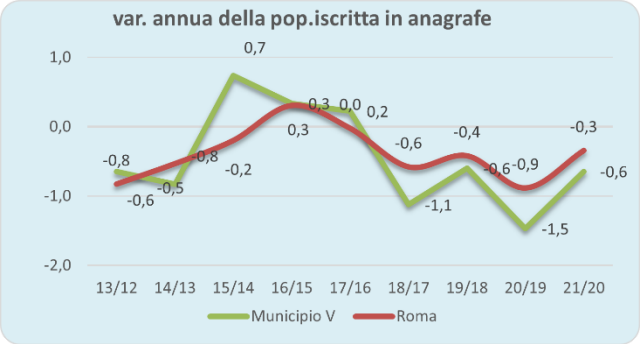

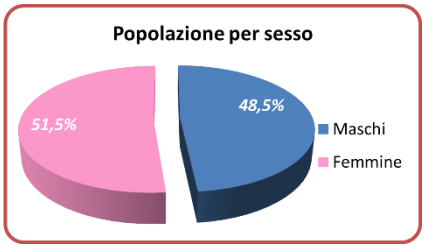

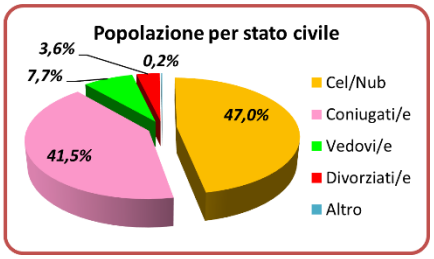

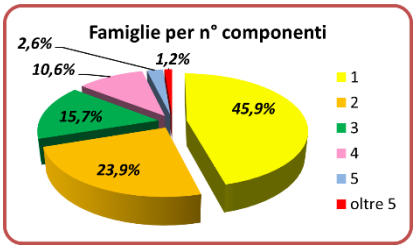

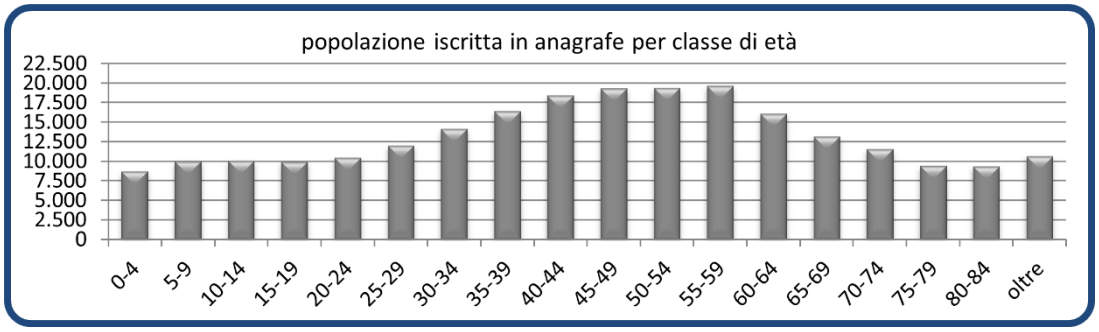

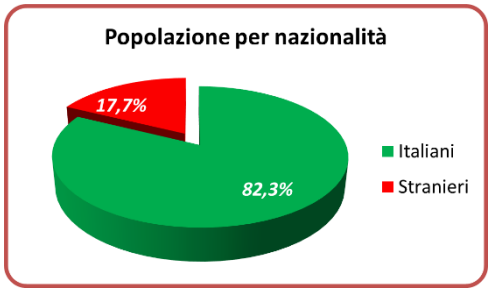

su 100 cittadini stranieri:	le comunità più numerose:	
21 sono europei	BANGLADESH	22,9%
Comunitari	ROMANIA	16,6%
8 sono altri paesi EU	REP. POP. CINESE	12,0%
50 sono asiatici	FILIPPINE	6,5%
0 sono nord americani	EGITTO	3,9%
1 è centro americano	PERU'	3,0%
6 sono sud americani	INDIA	2,9%
13 sono africani	UCRAINA	2,9%

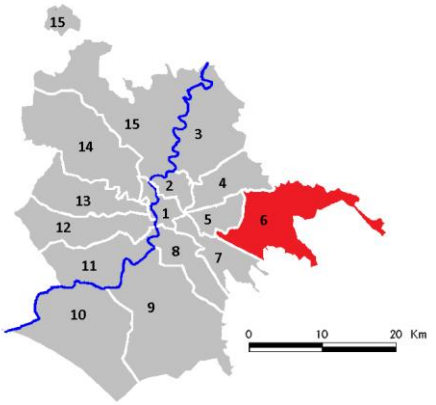

Il Municipio in sintesi

- sono iscritti in anagrafe 241.414 abitanti (l' 8,6% di Roma) di cui 43.918 stranieri (l'11,6% di Roma);
- la sua superficie pari a 112,3 Kmq rappresenta l'8,7% del territorio comunale;
- presenta una densità abitativa di 2149,7 abitanti per Kmq, simile a quella media cittadina;
- dal 2012 al 2021 la popolazione è diminuita del 5,9% (a Roma è diminuita dello 3,4%);
- la componente femminile (50,6%) prevale su quella maschile (49,4%), in misura inferiore rispetto alla media cittadina (52,7%);
- il 47,2% degli iscritti in anagrafe risulta celibe/nubile (46,4% la media cittadina);
- le famiglie con un solo componente sono il 37,3% (a Roma il 45,2%);
- le persone con oltre 65 anni sono il 16,9% (a Roma il 23,2%);
- le persone con meno di 15 anni sono il 15,3% (a Roma il 12,4%);
- gli stranieri sono il 18,2% della popolazione (a Roma il 13,5%).

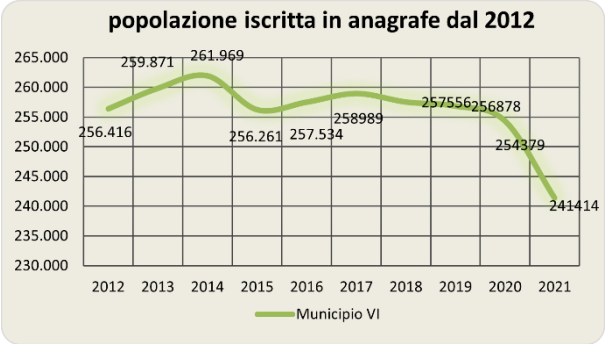

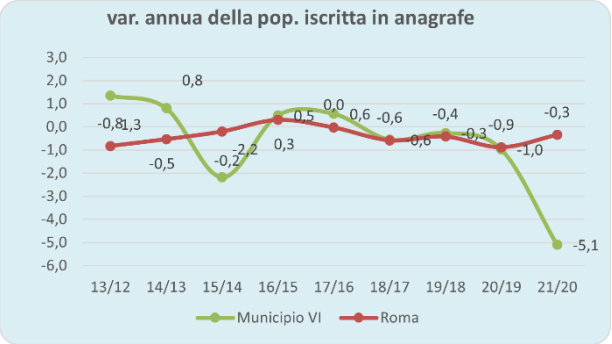

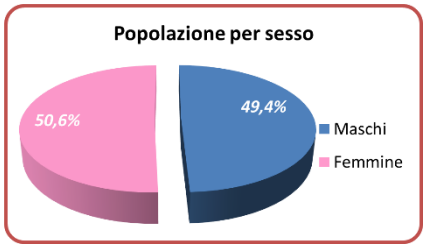

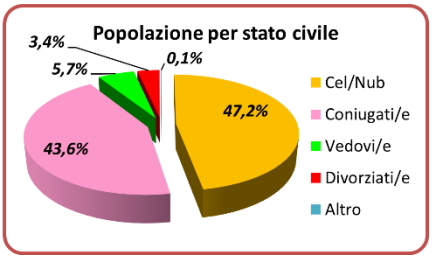

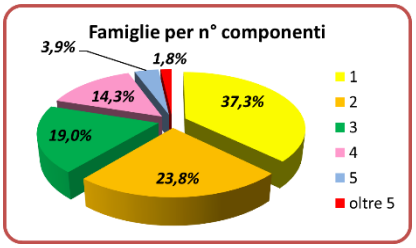

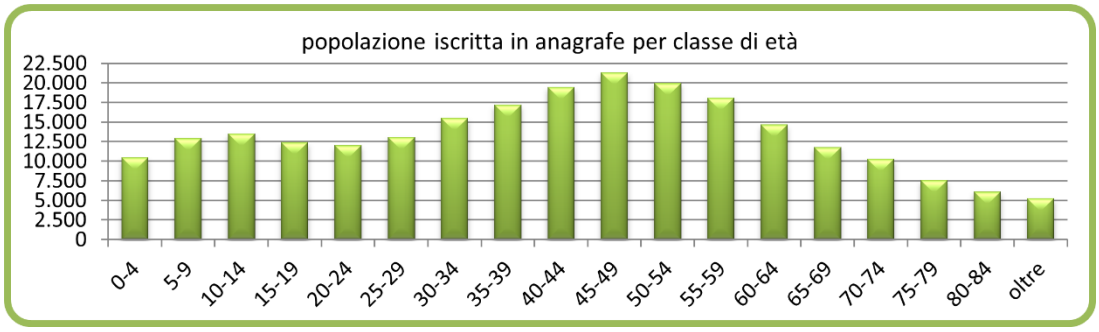

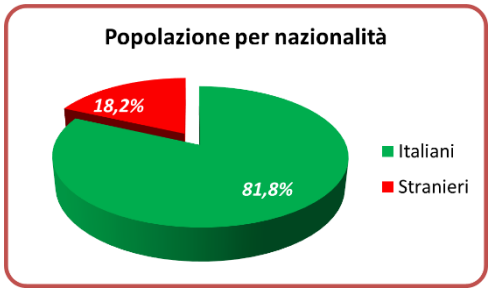

su 100 cittadini stranieri:	le comunità più numerose:	
48 sono europei	ROMANIA	45,3%
Comunitari	NIGERIA	5,9%
12 sono altri paesi EU	BANGLADESH	4,4%
17 sono asiatici	REP. POP. CINESE	4,3%
0 sono nord americani	ALBANIA	3,8%
1 è centro americano	MAROCCO	2,8%
4 sono sud americani	MOLDOVA	2,7%
18 sono africani	UCRAINA	2,2%

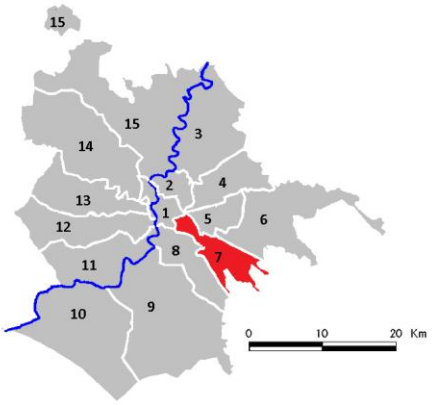

Il Municipio in sintesi

- sono iscritti in anagrafe 311.416 abitanti (l'11,1 di Roma) di cui 32.526 stranieri (l'8,6% di Roma);
- la sua superficie pari a 47,6 Kmq rappresenta il 3,7% del territorio comunale;
- presenta una alta densità abitativa di Roma, oltre 6.540 abitanti per Kmq;
- dal 2012 al 2021 la popolazione è cresciuta dello 0,3% (a Roma è diminuita dello 3,4%);
- la componente femminile (53,1%) prevale su quella maschile (46,9%), in misura maggiore rispetto alla media cittadina (52,7%);
- il 45,6% degli iscritti in anagrafe risulta celibe/nubile (46,4% la media cittadina);
- le famiglie con un solo componente sono il 45,9% (a Roma il 45,2%);
- le persone con oltre 65 anni sono il 24,6% (a Roma il 23,2%);
- le persone con meno di 15 anni sono l'11,8% (a Roma il 12,4%);
- gli stranieri sono il 10,4% della popolazione (a Roma il 13,5%).

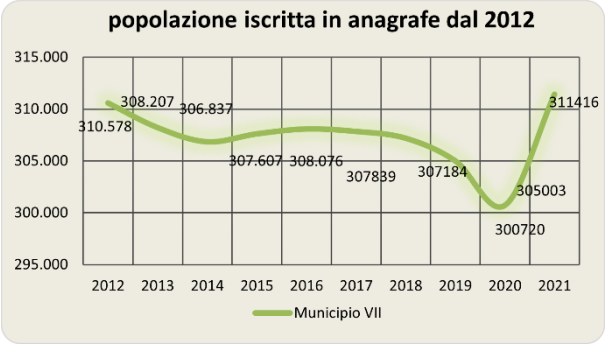

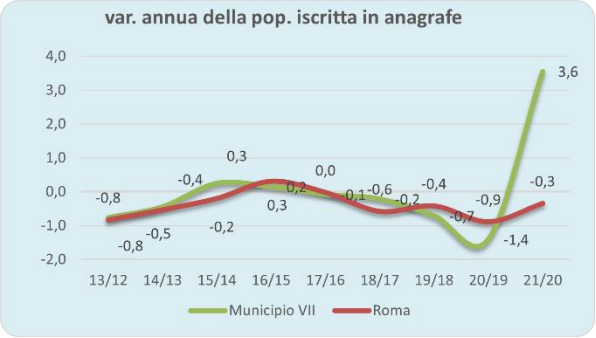

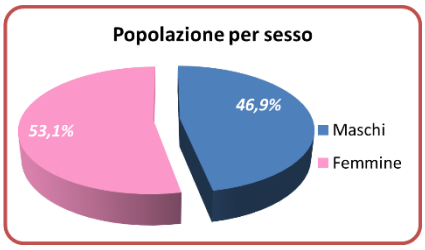

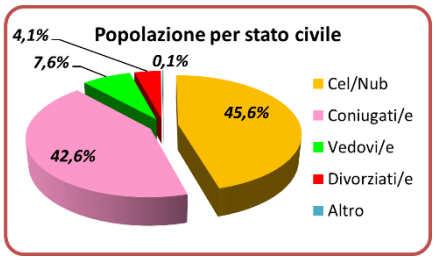

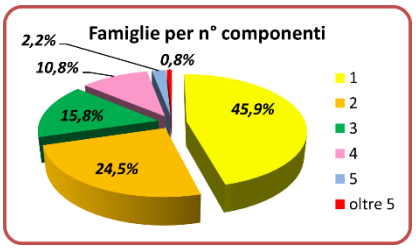

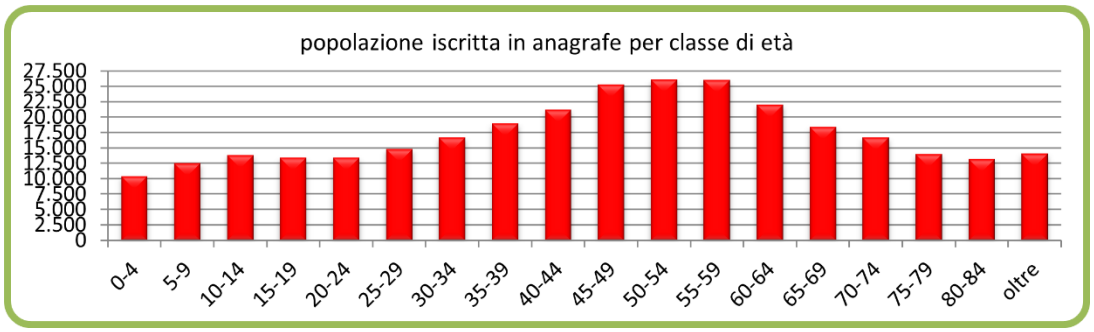

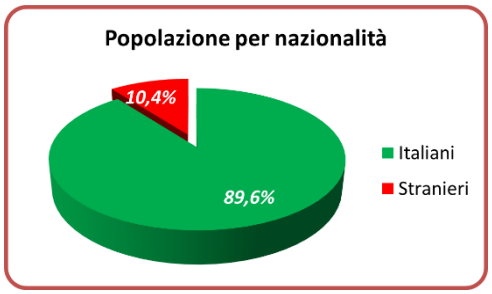

su 100 cittadini stranieri:	le comunità più numerose:	
27 sono europei	ROMANIA	19,7%
Comunitari	BANGLADESH	13,7%
12 sono altri paesi EU	REP. POP. CINESE	9,8%
40 sono asiatici	FILIPPINE	8,0%
0 sono nord americani	UCRAINA	5,1%
2 sono centro americani	PERU'	3,7%
8 sono sud americani	EGITTO	2,8%
11 sono africani	POLONIA	2,5%

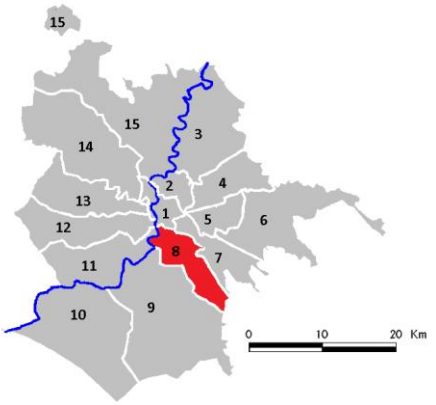

Il Municipio in sintesi

- sono iscritti in anagrafe 128.914 abitanti (il 4,6% di Roma) di cui 14.723 stranieri (il 3,9% di Roma);
- la sua superficie pari a 47,2 Kmq rappresenta il 3,7% del territorio comunale;
- presenta una densità abitativa più alta rispetto a quella di Roma, oltre 2.730 abitanti per Kmq;
- dal 2012 al 2021 la popolazione è diminuita del 4,0% (a Roma è diminuita dello 3,4%);
- la componente femminile (53,3%) prevale su quella maschile (46,7%), in misura maggiore rispetto alla media cittadina (52,7%);
- il 46,0% degli iscritti in anagrafe risulta celibe/nubile (46,4% la media cittadina);
- le famiglie con un solo componente sono il 49,3% (a Roma il 45,2%);
- le persone con oltre 65 anni sono il 26,3% (a Roma il 23,2%);
- le persone con meno di 15 anni sono l'11,6% (a Roma il 12,4%);
- gli stranieri sono l'11,4% della popolazione (a Roma il 13,5%).

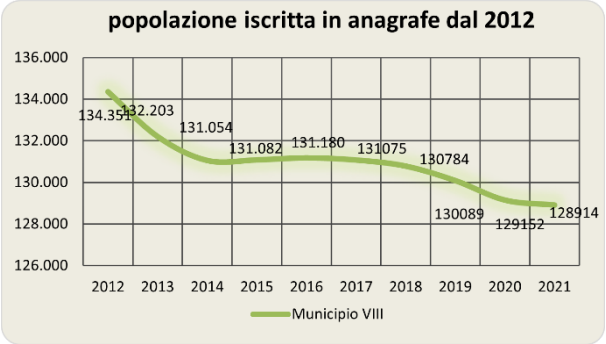

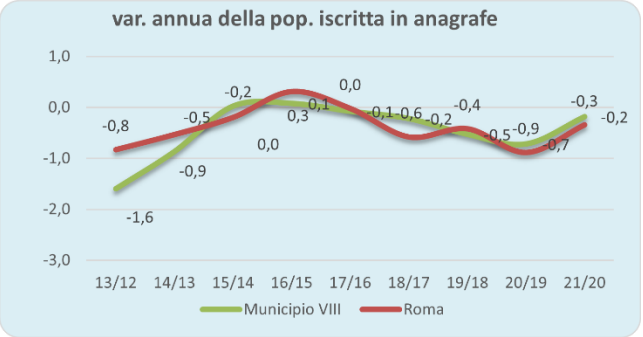

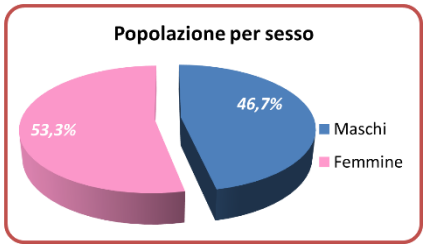

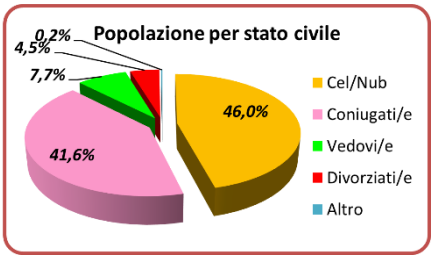

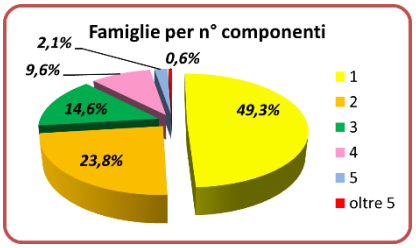

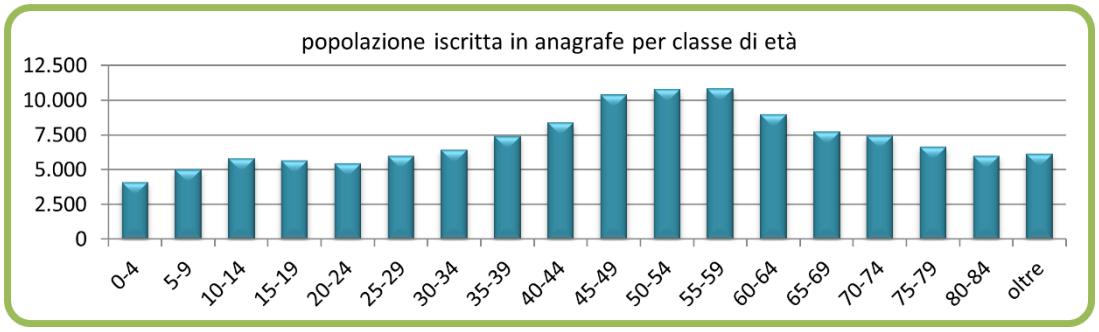

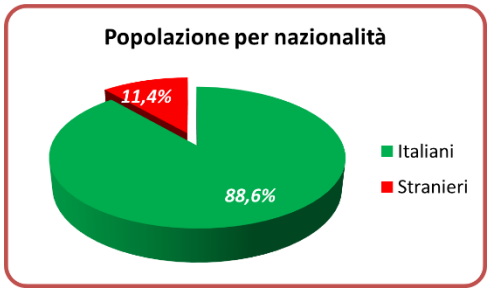

su 100 cittadini stranieri:	le comunità più numerose:	
25 sono europei	ROMANIA	14,0%
Comunitari	BANGLADESH	13,2%
14 sono altri paesi EU	FILIPPINE	9,0%
38 sono asiatici	REP. POP. CINESE	5,9%
1 è nord americano	UCRAINA	5,5%
1 è centro americano	PERU'	3,5%
9 sono sud americani	INDIA	3,5%
12 sono africani	POLONIA	3,1%

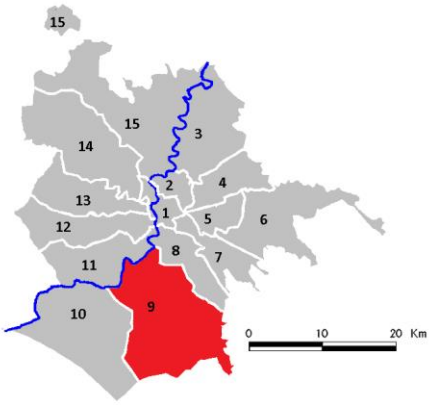

Il Municipio in sintesi

- sono iscritti in anagrafe 182.643 abitanti (il 6,5% di Roma) di cui 15.601 stranieri (il 4,1% di Roma);
- la sua superficie pari a 183,2 Kmq rappresenta il 14,2% del territorio comunale;
- presenta una tra le più basse densità abitative di Roma, 997 abitanti per Kmq'
- dal 2012 al 2021 la popolazione è cresciuta dell'1,9% (a Roma è diminuita dello 3,4%);
- la componente femminile (52,3%) prevale su quella maschile (47,7%), in misura inferiore rispetto alla media cittadina (52,7%);
- il 45,3% degli iscritti in anagrafe risulta celibe/nubile (46,4% la media cittadina);
- le famiglie con un solo componente sono il 40,9% (a Roma il 45,2%);
- le persone con oltre 65 anni sono il 22,2% (a Roma il 23,2%);
- le persone con meno di 15 anni sono il 13,2% (a Roma il 12,4%);
- gli stranieri sono l'8,5% della popolazione (a Roma il 13,5%).

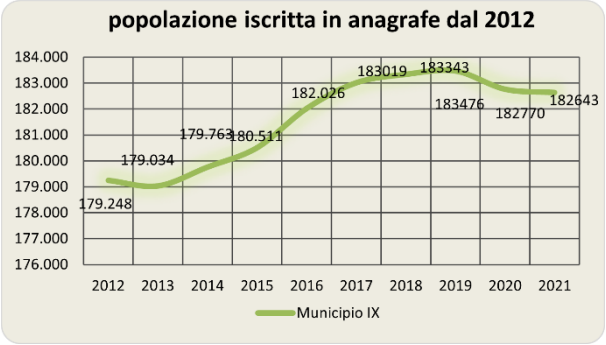

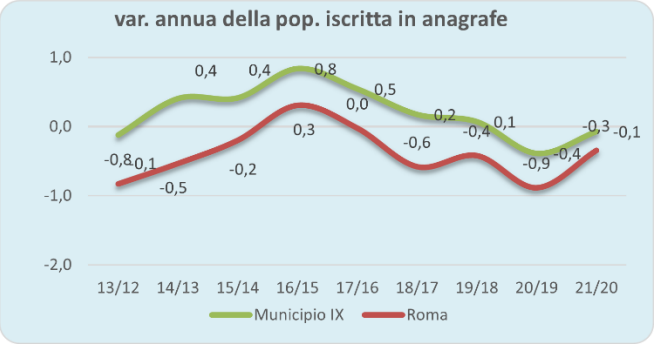

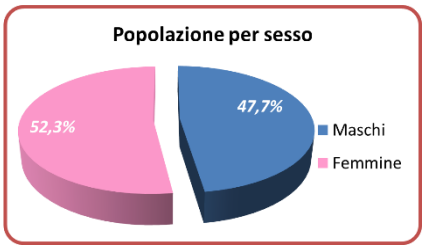

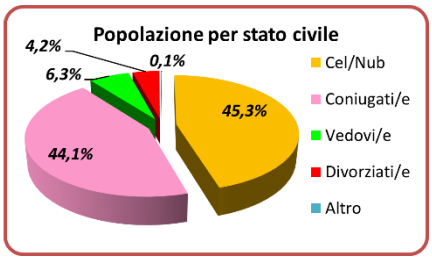

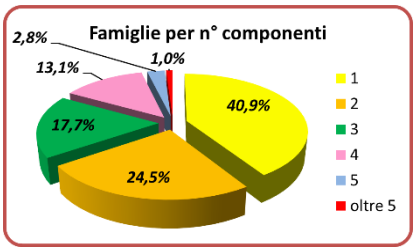

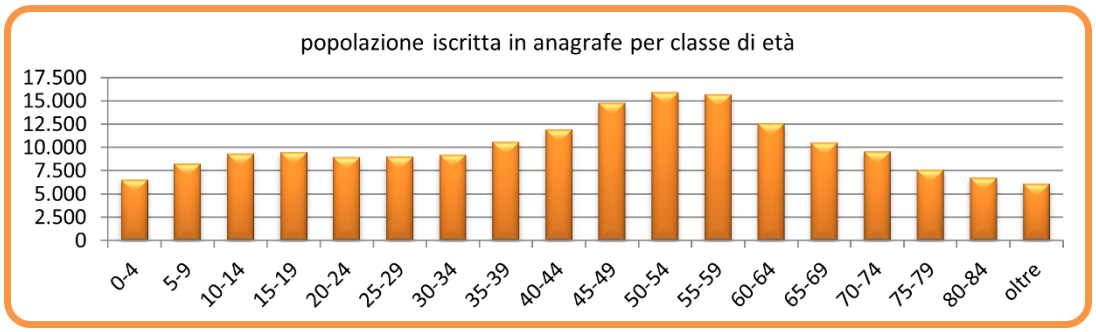

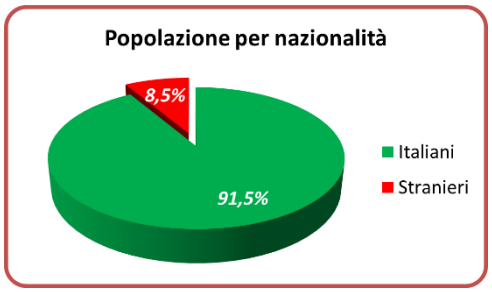

su 100 cittadini stranieri:	le comunità più numerose:	
38 sono europei	ROMANIA	28,0%
Comunitari	FILIPPINE	9,8%
19 sono altri paesi EU	UCRAINA	5,5%
26 sono asiatici	BANGLADESH	4,0%
1 è nord americano	POLONIA	3,6%
1 è centro americano	MOLDOVA	3,5%
7 sono sud americani	SRI LANKA	2,8%
9 sono africani	ALBANIA	2,7%

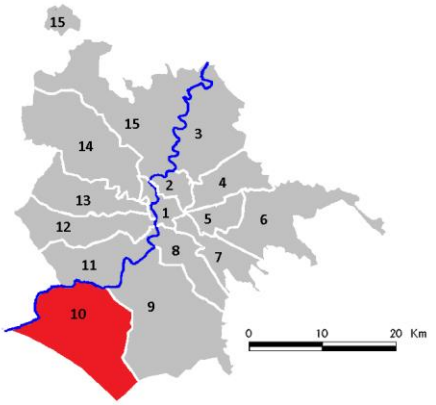

Il Municipio in sintesi

- Sono iscritti in anagrafe 228.731 abitanti (l'8,1% di Roma) di cui 25.627 stranieri (il 6,8% di Roma);
- La sua superficie pari a 150,7 Kmq rappresenta l'11,7% del territorio comunale;
- presenta una densità abitativa di 1.517,8 abitanti per Kmq, ben più bassa di quella media cittadina;
- dal 2012 al 2021 la popolazione è diminuita dell'1,0 (a Roma è diminuita dello 3,4%);
- la componente femminile (52,2%) prevale su quella maschile (47,8%), in misura leggermente inferiore rispetto alla media cittadina (52,7%);
- il 45,2% degli iscritti in anagrafe risulta celibe/nubile (46,4% la media cittadina);
- le famiglie con un solo componente sono il 39,6% (a Roma il 45,2%);
- le persone con oltre 65 anni sono il 21,4% (a Roma il 23,2%);
- le persone con meno di 15 anni sono il 13,3% (a Roma il 12,4%);
- gli stranieri sono l'11,2% della popolazione (a Roma il 13,5%).

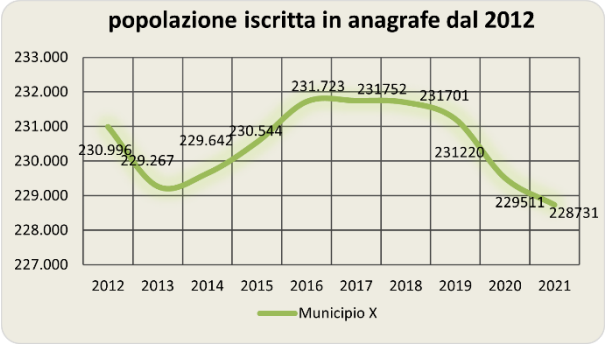

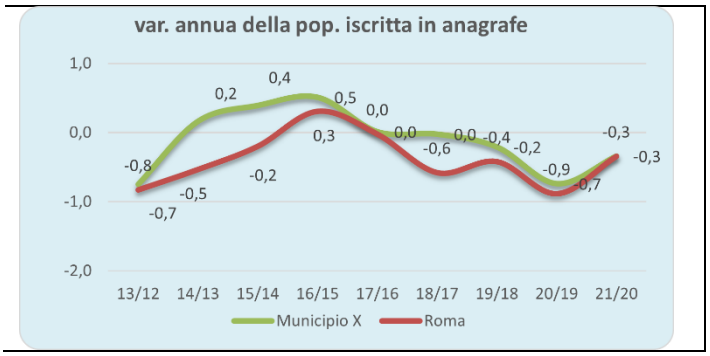

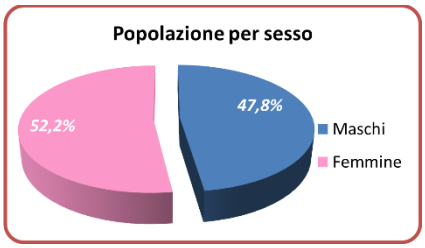

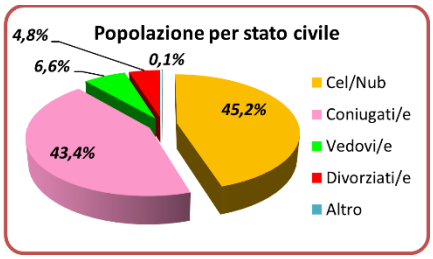

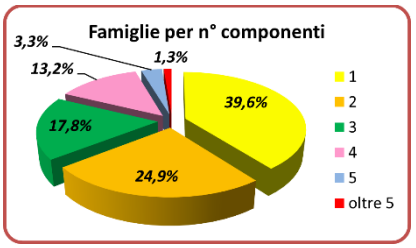

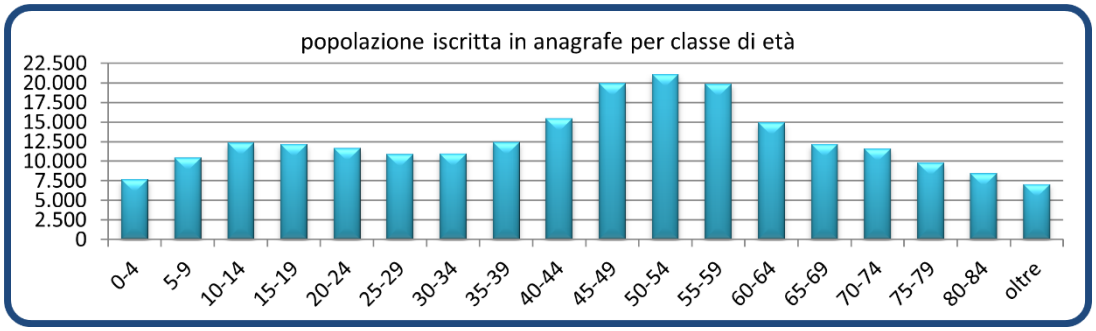

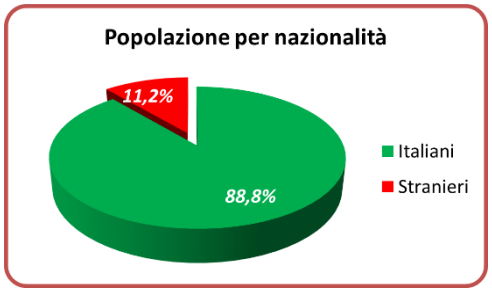

su 100 cittadini stranieri:	le comunità più numerose:	
47 sono europei	ROMANIA	36,8%
Comunitari	SRI LANKA	7,0%
14 sono altri paesi EU	POLONIA	5,8%
22 sono asiatici	UCRAINA	5,8%
0 sono nord americani	EGITTO	5,7%
1 è centro americano	BANGLADESH	4,4%
5 sono sud americani	FILIPPINE	4,1%
11 sono africani	MOLDOVA	3,0%

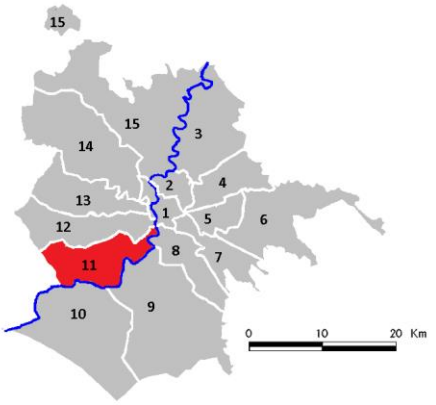

Il Municipio in sintesi

- sono iscritti in anagrafe 152.924 abitanti (il 5,4% di Roma) di cui 21.188 stranieri (il 5,6% di Roma);
- la sua superficie pari a 71,5 Kmq rappresenta il 5,6% del territorio comunale:
- presenta una densità abitativa di 2138,8 abitanti per Kmq, simile a quella media cittadina;
- dal 2012 al 2021 la popolazione è diminuita dello 0,6% (a Roma è diminuita dello 3,4%);
- la componente femminile (52,5%) prevale su quella maschile (47,5%), in misura simile rispetto alla media cittadina (52,7%);
- il 46,1% degli iscritti in anagrafe risulta celibe/nubile (46,4% la media cittadina);
- le famiglie con un solo componente sono il 43.2% (a Roma il 45,2%);
- le persone con oltre 65 anni sono il 23,3% (a Roma il 23,2%);
- le persone con meno di 15 anni sono il 12,5% (a Roma il 12,4%);
- gli stranieri sono il 13,9% della popolazione (a Roma il 13,5%).

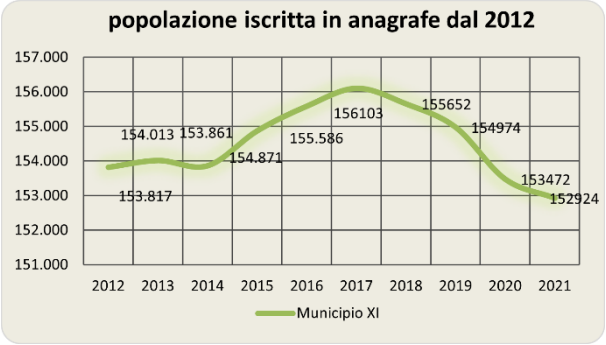

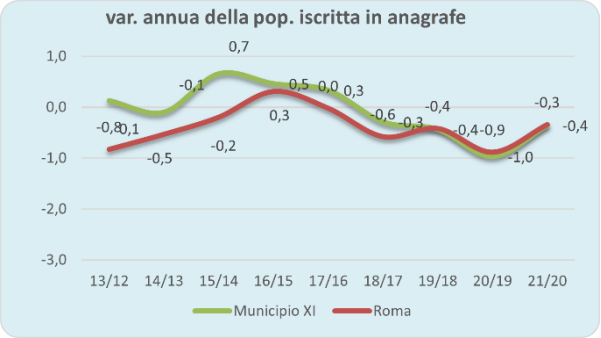

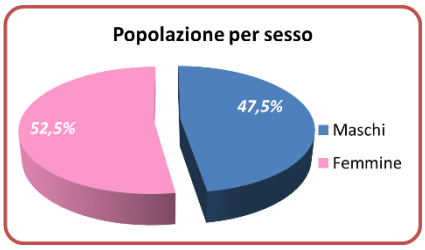

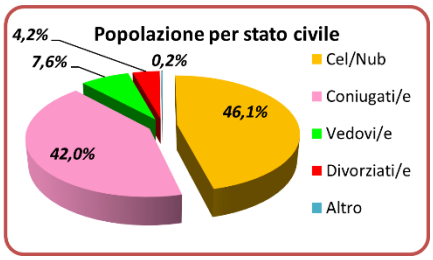

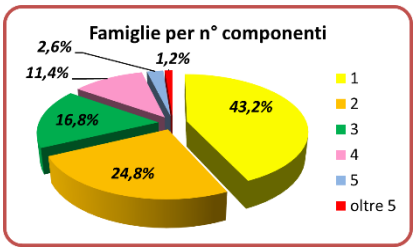

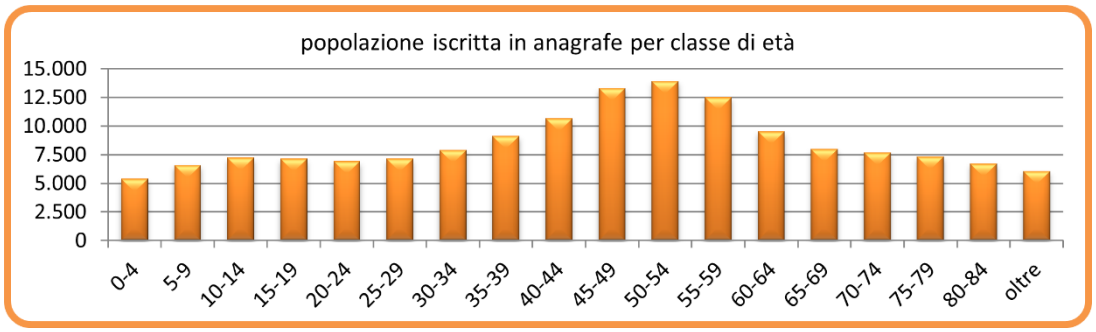

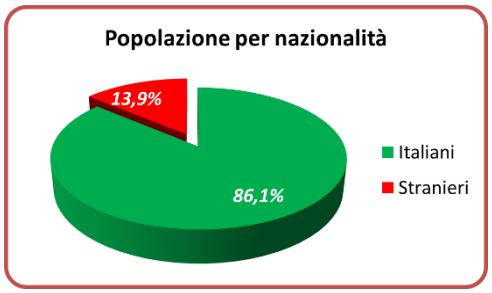

su 100 cittadini stranieri:	le comunità più numerose:	
32 sono europei	ROMANIA	26,1%
Comunitari	FILIPPINE	16,3%
11 sono altri paesi EU	BANGLADESH	10,7%
39 sono asiatici	EGITTO	6,5%
0 sono nord americani	INDIA	4,1%
1 è centro americano	REP. POP. CINESE	4,0%
6 sono sud americani	UCRAINA	3,3%
11 sono africani	POLONIA	2,9%

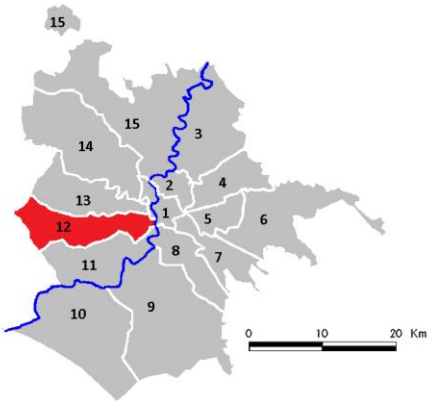

Il Municipio in sintesi

- sono iscritti in anagrafe 139.838 abitanti (il 5,0% di Roma) di cui 16.580 stranieri (il 4,4% di Roma);
- la sua superficie pari a 73,1 Kmq rappresenta il 5,7% del territorio comunale:
- la sua densità abitativa, 1.913 abitanti per Kmq, è più bassa di quella media di Roma;
- dal 2012 al 2021 la popolazione è diminuita del 2,6% (a Roma è diminuita dello 3,4%);
- la componente femminile (54,0%) prevale su quella maschile (46,0%), in misura maggiore rispetto alla media cittadina (52,7%);
- il 46,0% degli iscritti in anagrafe risulta celibe/nubile (46,4% la media cittadina);
- le famiglie con un solo componente sono il 46,3% (a Roma il 45,2%);
- le persone con oltre 65 anni sono il 25,7% (a Roma il 23,2%);
- le persone con meno di 15 anni sono l'11,8% (a Roma il 12,4%);
- gli stranieri sono l'11,9% della popolazione (a Roma il 13,5%).

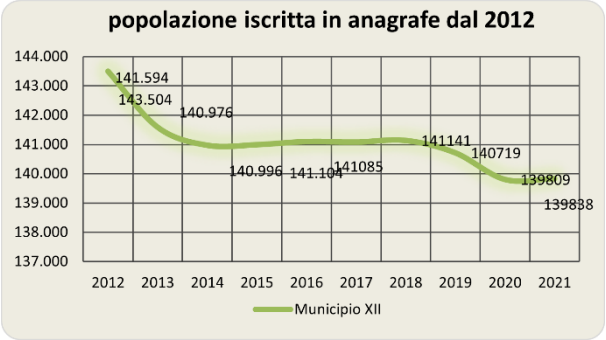

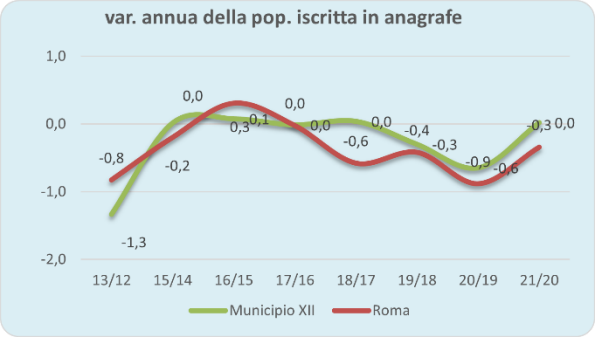

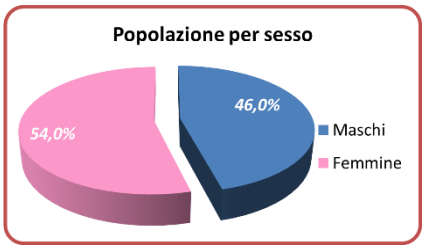

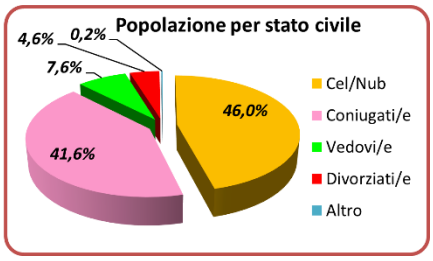

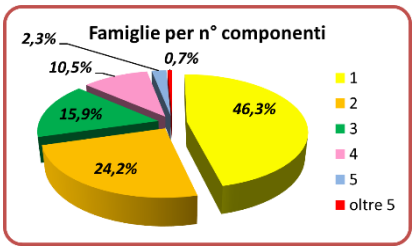

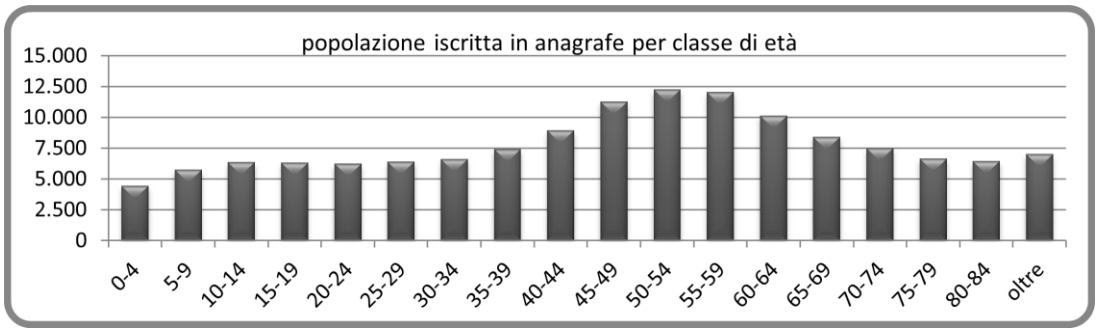

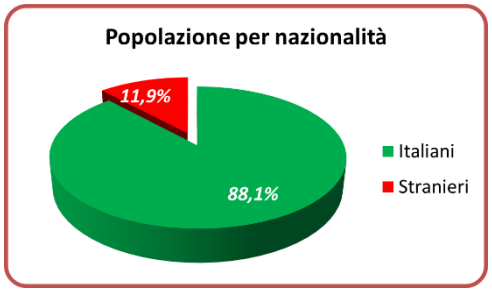

su 100 cittadini stranieri:	le comunità più numerose:	
33 sono europei	ROMANIA	20,2%
Comunitari	FILIPPINE	14,0%
11 sono altri paesi EU	BANGLADESH	8,0%
34 sono asiatici	INDIA	4,7%
2 sono nord americani	POLONIA	4,4%
2 sono centro americani	UCRAINA	4,2%
8 sono sud americani	EGITTO	3,6%
9 sono africani	PERU'	2,9%

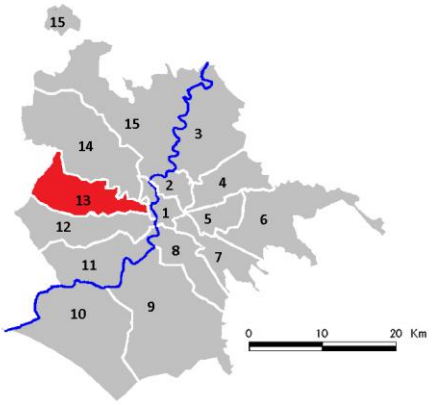

Il Municipio in sintesi

- sono iscritti in anagrafe 130.997 abitanti (il 4,7% di Roma) di cui 19.521 stranieri (il 5,2% di Roma);
- la sua superficie pari a 66,9 Kmq rappresenta il 5,2% del territorio comunale:
- la sua densità abitativa, 1.958 abitanti per Kmq, è più bassa di quella media di Roma;
- dal 2012 al 2021 la popolazione è diminuita del 4,8% (a Roma è diminuita dello 3,4%);
- la componente femminile (52,9%) prevale su quella maschile (47,1%), in misura maggiore rispetto alla media cittadina (52,7%);
- il 45,9% degli iscritti in anagrafe risulta celibe/nubile (46,4% la media cittadina);
- le famiglie con un solo componente sono il 44,1% (a Roma il 45,2%);
- le persone con oltre 65 anni sono il 23,6% (a Roma il 23,2%);
- le persone con meno di 15 anni sono il 12,0% (a Roma il 12,4%);
- gli stranieri sono il 14,9% della popolazione (a Roma il 13,5%).

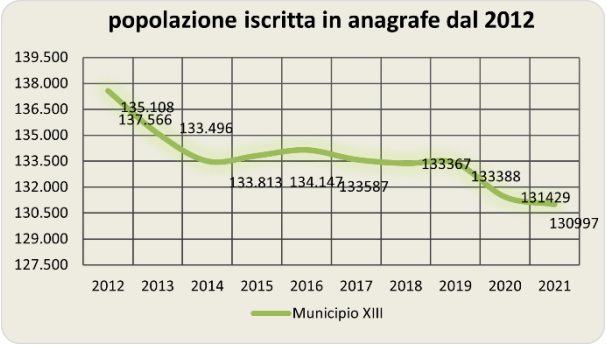

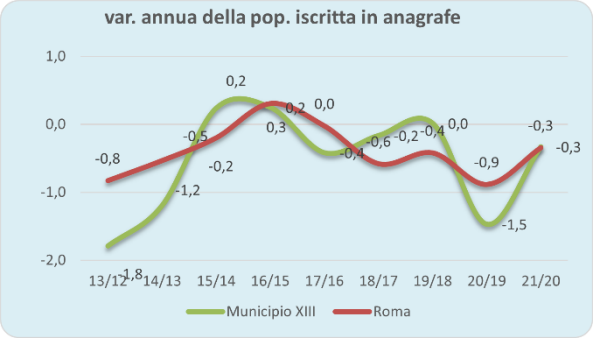

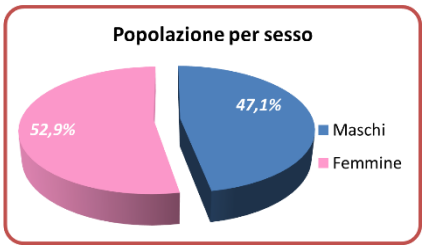

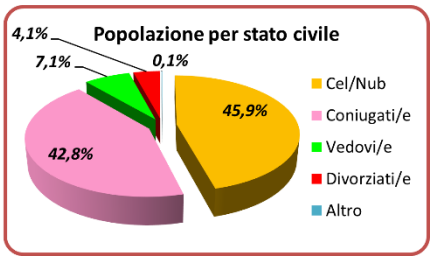

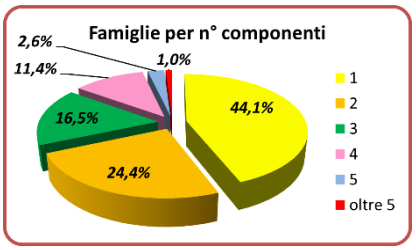

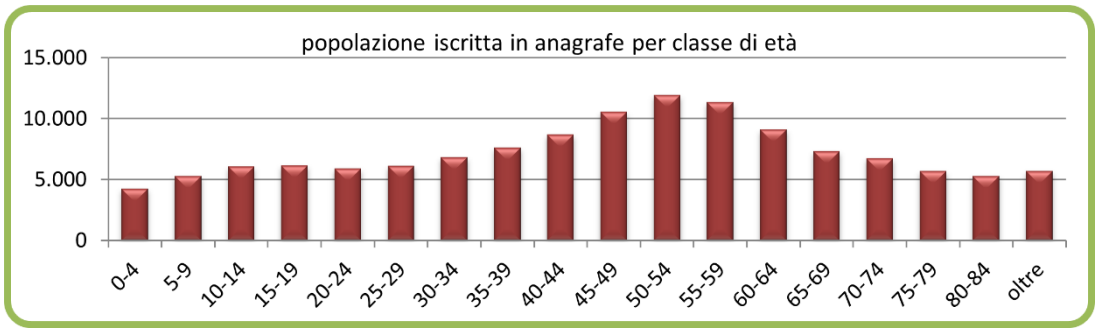

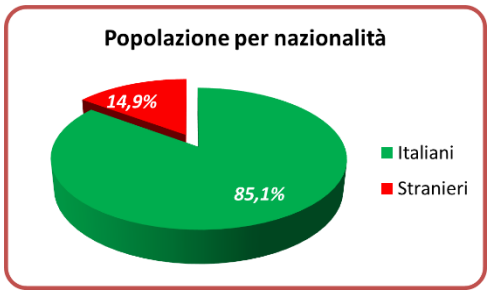

su 100 cittadini stranieri:	le comunità più numerose:	
31 sono europei	ROMANIA	20,5%
Comunitari	FILIPPINE	14,8%
11 sono altri paesi EU	INDIA	6,0%
34 sono asiatici	BANGLADESH	5,7%
1 è nord americano	PERU'	3,8%
3 sono centro americani	UCRAINA	3,8%
10 sono sud americani	POLONIA	3,3%
10 sono africani	SPAGNA	2,5%

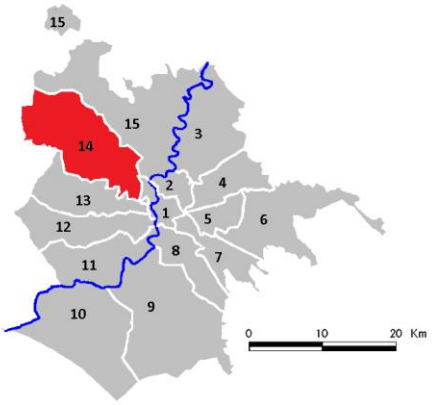

Il Municipio in sintesi

- sono iscritti in anagrafe 189.779 abitanti (il 6,7% di Roma) di cui 23.538 stranieri (il 6,2% di Roma);
- la sua superficie pari a 133,5 Kmq rappresenta il 10,4% del territorio comunale:
- la sua densità abitativa, 1.421,6 abitanti per Kmq, è più bassa di quella media di Roma;
- dal 2012 al 2021 la popolazione è diminuita dello 0,7% (a Roma è diminuita dello 3,4%);
- la componente femminile (53,1%) prevale su quella maschile (46,9%), in misura maggiore rispetto alla media cittadina (52,7%);
- il 46,2% degli iscritti in anagrafe risulta celibe/nubile (46,4% la media cittadina);
- le famiglie con un solo componente sono il 43,3% (a Roma il 45,2%);
- le persone con oltre 65 anni sono il 22,3% (a Roma il 23,2%);
- le persone con meno di 15 anni sono il 12,9% (a Roma il 12,4%);
- gli stranieri sono il 12,4% della popolazione (a Roma il 13,5%).

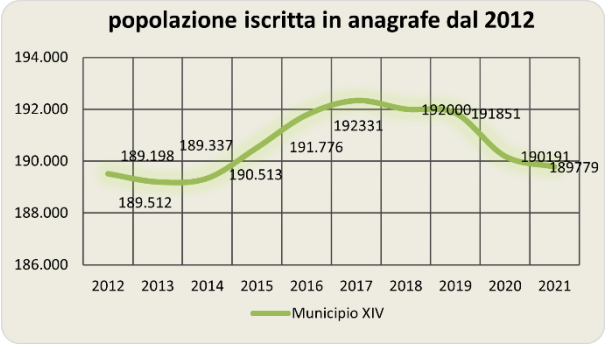

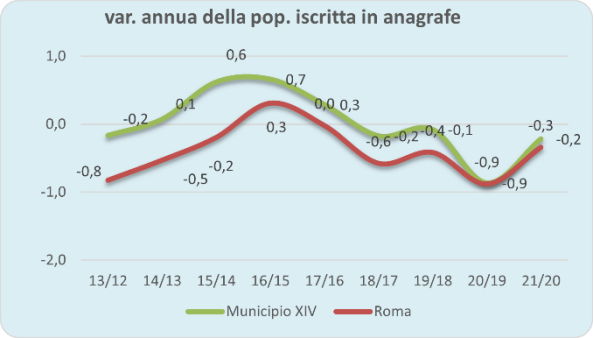

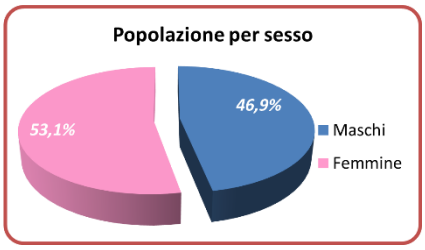

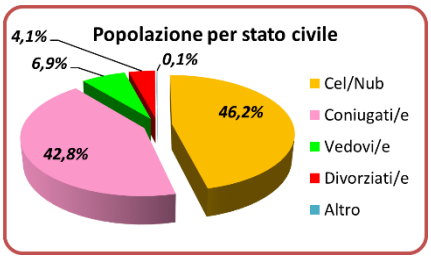

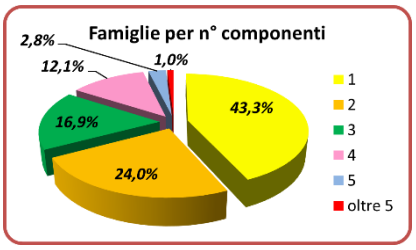

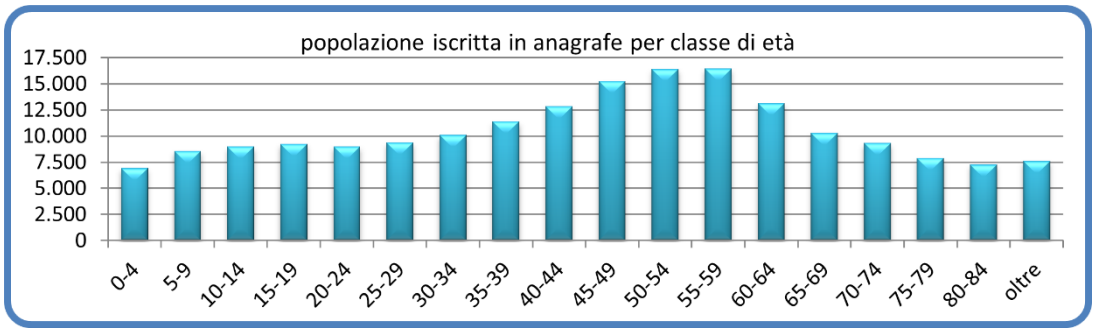

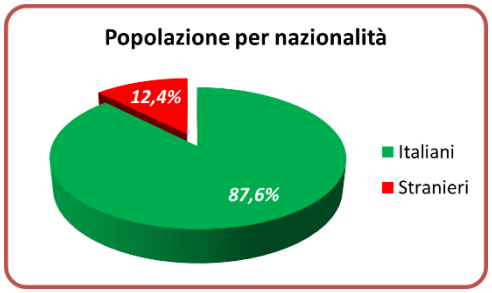

su 100 cittadini stranieri:	le comunità più numerose:	
31 sono europei	FILIPPINE	19,9%
Comunitari	ROMANIA	19,7%
11 sono altri paesi EU	PERU'	5,5%
34 sono asiatici	INDIA	4,3%
1 è nord americano	POLONIA	4,3%
3 sono centro americani	UCRAINA	4,2%
10 sono sud americani	BANGLADESH	4,0%
10 sono africani	ECUADOR	3,5%

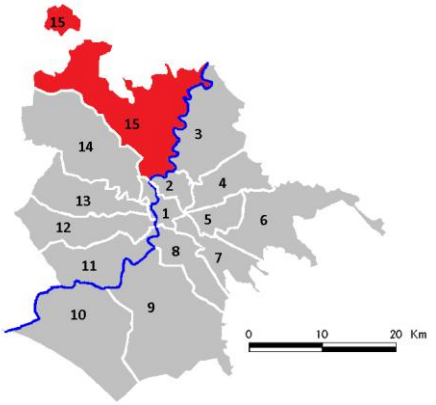

Il Municipio in sintesi

- sono iscritti in anagrafe 159.469 abitanti (il 5,7% di Roma) di cui 31.350 stranieri (il 19,7% di Roma);
- la sua superficie pari a 187,2 Kmq rappresenta il 14,5% del territorio comunale:
- presenta la più bassa densità abitativa di Roma, circa 852 abitanti per Kmq;
- dal 2012 al 2021 la popolazione è diminuita dello 0,6% (a Roma è diminuita dello 3,4%);
- la componente femminile (53,1%) prevale su quella maschile (46,9%), in misura maggiore rispetto alla media cittadina (52,7%);
- il 45,5% degli iscritti in anagrafe risulta celibe/nubile (46,4% la media cittadina);
- le famiglie con un solo componente sono il 45,3% (a Roma il 45,2%);
- le persone con oltre 65 anni sono il 21,7% (a Roma il 23,2%);
- le persone con meno di 15 anni sono il 12,5% (a Roma il 12,4%);
- gli stranieri sono il 19,7% della popolazione (a Roma il 13,5%).

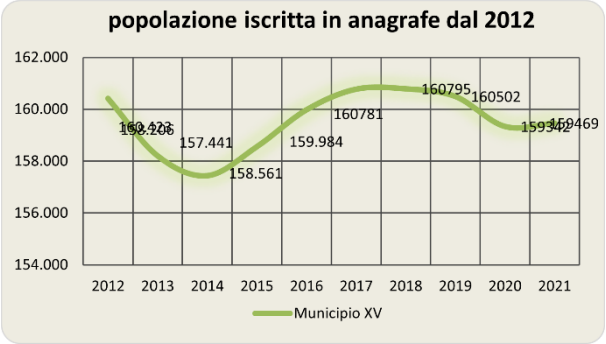

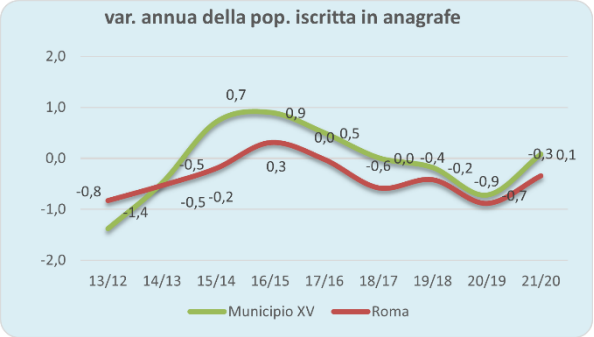

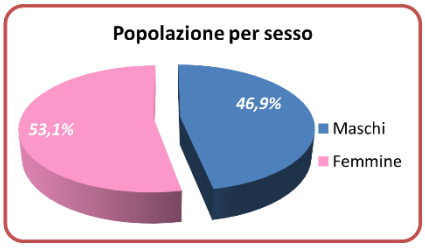

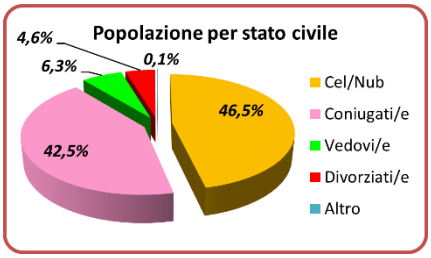

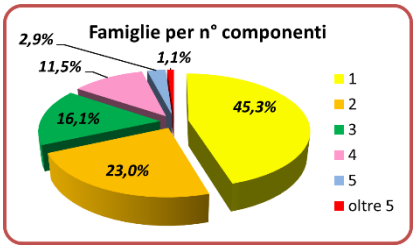

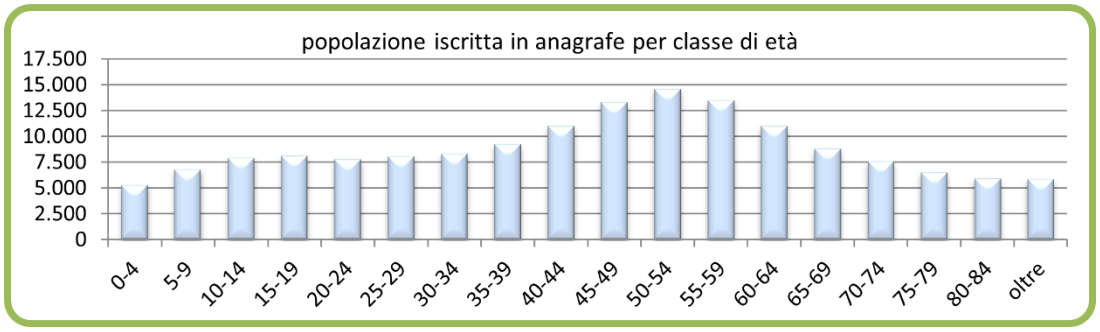

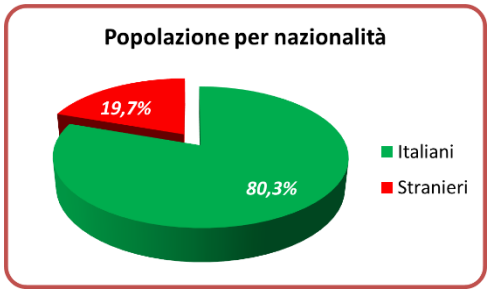

su 100 cittadini stranieri:	le comunità più numerose:	
33 sono europei	ROMANIA	25,3%
Comunitari	FILIPPINE	16,7%
8 sono altri paesi EU	SRI LANKA	8,4%
34 sono asiatici	PERU'	5,0%
1 è nord americano	ECUADOR	4,0%
3 sono centro americani	INDIA	2,5%
12 sono sud americani	UCRAINA	2,5%
9 sono africani	MOLDOVA	2,4%